

ОТЧЕТ 5 к.с. (водный) р. Аварское Койсу – р. Андийское Койсу,
республика Дагестан



ОТЧЁТ

О ВОДНОМ ТУРИСТСКОМ СПОРТИВНОМ МАРШРУТЕ ПЯТОЙ КАТЕГОРИИ СЛОЖНОСТИ Р. АВАРСКОЕ КОЙСУ– Р. АНДИЙСКОЕ КОЙСУ в период — с 21.09.2024 г. по 05.10.2024.

Маршрутная книжка № 80/2024

Руководитель Юрьев В.И.

моб. тел. +7-926-48-05-243

E-mail: viktor_petushki@mail.ru

На 157



Маршрутно-квалификационная комиссия ФСТ МО

рассмотрела отчет и считает, что маршрут может быть зачтен всем участникам и руководителю 5 категорией сложности.

Судья по виду

Монсариев В. Р.

Председатель МКК ФСТМО

Г.П. Ганиев

Отчет использовать в библиотеке

ФСТ МО

Штамп МКК



СОДЕРЖАНИЕ

РАЗДЕЛ 1. ПАСПОРТ СПОРТИВНОГО МАРШРУТА	03
РАЗДЕЛ 2. ОПРЕДЕЛЯЮЩИЕ ПРЕПЯТСТВИЯ МАРШРУТА	05
РАЗДЕЛ 3. ОБЩИЕ СВЕДЕНИЯ О МАРШРУТЕ	05
3.1. Состав группы	08
3.2. Общая идея маршрута, организация и особенности	09
3.3. Страховка жизни и здоровья участников	10
3.4. Варианты подъезда и отъезда	10
3.5. Информация о заповедниках и других закрытых территориях	10
3.6. Связь на маршруте	10
3.7. Аварийные выходы с маршрута	10
3.8. Изменения маршрута и их причины	11
3.9. Характеристика района путешествия	11
3.9.1. Общая характеристика района путешествия.	11
3.9.2. Географическая характеристика района	13
3.10. График движения	15
РАЗДЕЛ 4. ТЕХНИЧЕСКОЕ ОПИСАНИЕ МАРШРУТА	16
4.1. ПРОХОЖДЕНИЕ ОПРЕДЕЛЯЮЩИХ ПРЕПЯТСТВИЙ ЭКИПАЖАМИ	17
4.2. ТЕХНИЧЕСКОЕ ОПИСАНИЕ ДЕЙСТВИЙ ГРУППЫ	19
РАЗДЕЛ 5. ОБЕСПЕЧЕНИЕ БЕЗОПАСНОСТИ, ОПАСНЫЕ УЧАСТКИ НА МАРШРУТЕ	94
РАЗДЕЛ 6. СНАРЯЖЕНИЕ	95
6.1. Специальное снаряжение	95
6.2. Ремонтный набор	95
6.3. Лагерное снаряжение и костровой набор	95
6.4. Аптечка	95
6.5. Средства фотосъемки и видео фиксации	95
6.6. Личные вещи	95
6.7. Продукты питания	96
РАЗДЕЛ 7. ПЕРЕЧЕНЬ ИНТЕРЕСНЫХ ПРИРОДНЫХ, ИСТОРИЧЕСКИХ И ДР. ОБЪЕКТОВ.	97
РАЗДЕЛ 8. СМЕТА ПУТЕШЕСТВИЯ	98
РАЗДЕЛ 9. ИТОГИ, ВЫВОДЫ И РЕКОМЕНДАЦИИ ПО ПРОХОЖДЕНИЮ МАРШРУТА	99
РАЗДЕЛ 10. КАРТОГРАФИЧЕСКИЙ МАТЕРИАЛ	100
РАЗДЕЛ 11. СПИСОК ЛИТЕРАТУРЫ	110
РАЗДЕЛ 12. ПРИЛОЖЕНИЕ "МАРШРУТНАЯ КНИЖКА № 80/2024	111
РАЗДЕЛ 13. ТЕЛЕФОНЫ ЭКСТРЕННЫХ СЛУЖБ	121
ПРИЛОЖЕНИЕ А	122
ПРИЛОЖЕНИЕ Б	123
ПРИЛОЖЕНИЕ В	124
ПРИЛОЖЕНИЕ Г	127
ПРИЛОЖЕНИЕ Д	128

РАЗДЕЛ 1. ПАСПОРТ СПОРТИВНОГО МАРШРУТА

Таблица 1.1 Паспорт спортивного маршрута

Вид туризма	Водный
<i>Проводящая организация</i>	Проводящая организация Федерация спортивного туризма Московской области Юридический адрес: 141200, Московская область, г. Пушкино, Московский проспект, д. 57, корп. 2, офис V, тел: +7-916-225-18-62
<i>Район проведения</i>	Республика Дагестан
<i>Категория сложности</i>	5
<i>Сроки проведения</i>	с 21.09.2024 г. по 05.10.2024 г.
<i>МКК</i>	МКК МКК ФСТМО шифр 150-00-455530020 Маршрутная книжка № 80/2024 Руководитель Юрьев Виктор Игоревич, моб. тел. +7-926-48-05-243 E-mail: viktor_petushki@mail.ru
<i>Средства сплава</i>	Средства передвижения: Катамаран 2-ка «Белрафт – 2ТТ» - 1 шт., катамаран 2-ка «Белрафт – 2ТТ (монобалон)» - 1 шт., катамаран 2-ка «Альтамир» - 2 шт., катамаран 2-ка «Стерх» - 1 шт.
<i>Подробная нитка маршрута</i>	<u>г. Москва – станция на берегу р. Аварское Койсу – сплав р. Аварское Койсу – переезд сплав р. Андийское Койсу – г. Москва - г. Королев</u>
<i>Протяженность активной части маршрута, км Заявленная/фактическая</i>	130,5/130,5
<i>Количество дней/активных дней</i>	15/10
<i>Уровень воды</i>	р. Аварское Койсу – низкий, р. Андийское Койсу – низкий.
<i>метеоусловия</i>	Солнечно днем + 15 - +28, ночью +5 - +12, пасмурно, кратковременные дожди, а также порывистый ветер до 29 м/с.
<i>Адрес хранения отчёта</i>	Библиотека ФСТ г. Королев МО (г. Королев, ТК «Абрис», ул. Коминтерна, 14, www.abris-korolev.ru)

РАЗДЕЛ 2. ОПРЕДЕЛЯЮЩИЕ ПРЕПЯТСТВИЯ МАРШРУТА

Таблица 2.1 Определяющие препятствия маршрута

Водные препятствия

Название реки и препятствия	Категория заявленная/фактическая	Длина препятствия	Краткое описание, ориентиры, линия движения	Прохождения
р. Аварское Койсу (уровень воды низкий)				
Пор. Взрывной-1	3	200 м	Находится в 5 км от а/моста у слияния рек Джурмут и Хзанор в с. Анцух. Представляет собой локальный перепад-горку с множеством камней в русле.	сплав
Пор. Мага Магари	4А	200 м	Через ~2,5км от с. Кособ. На ЛБ хутор, левый приток. Высоко на ЛБ башня. Шивера с крупными камнями в русле и прижимом в скалу ПБ в конце порога.	сплав
Пор. Взрывной-2	3	300 м	Шивера с крупными камнями в русле	сплав
Пор. Взрывной-3	4В	150 м	По ЛБ с. Албания, перед ним приток с арочным мостом, далее ЛП и ПП. Порог в ПП. Расположен в сужении между скалой ПБ и осыпью ЛБ. Слив вдоль ЛБ. Посередине крупный камень. Разогнавшийся на входе поток отжимается выступом скалы ПБ. От выступа поток делает вираж лево-право и далее следует гряда полу обливных камней и между ними слив ~1м.	сплав
Албанский каскад	4В	~1000 м	Мощная, протяженная шивера с крупными камнями в русле, сливы между ними, сбойки, валы.	сплав
Пор. Магомед Расул	4А	150 м	Крутой ПП, далее ЛП – начало порога. ЛБ крутой, с деревьями. В пороге две друг за другом гряды надводных и обливных камней. Проход в ворота, перепад небольшой, траектория несложная	сплав
Пор. Советский	5В	150 м	Протоки собираются в одно русло в конце участка с разбоями. Впереди по ЛБ видны крупные скальные обломки, чалка выше к ПБ! Крупные глыбы на входе, обход центральной сплава, далее слив с мощным прижимом на камень ПБ, со сливом 1,5 м, второй прижим к камню ПБ, далее струя уходит влево и сливается через гряду камней. За порогом улово. Сильный прижим в ЛБ скалы.	

ОТЧЕТ 5 к.с. (водный) р. Аварское Койсу – р. Андийское Койсу,
республика Дагестан

р. Андийское Койсу (уровень воды низкий, от с. Эчеда средний)				
Пор.Взрывной-1	5А	100 м	Сразу за впадением р.Метлута. Состоит из 2 ступеней. 1 ступень- пологий, косой сливгорка с бочками. Сразу за ней крупный скальный обломок на ПБ, сбрасывает поток налево, 2 ступень – слив 1,5 м с мощной бочкой справа и косой бочкой от скалы ЛБ слева.	сплав
Пор. Полтора	4А	200 м	Через 50м после Взрывного-1. Шивера с обливными камнями на заходе. За ЛП слив 1,5 м через всю реку с мощной бочкой. Через 20 м два крупных обливных камня по центру, проход слева и справа.	сплав
Пор.Взрывной-2	5А	50 м	Через 150м после Полтора на ПП. Два подряд водопадных слива. Суммарный перепад около 4м, за сливами бочки. Проход вдоль ПБ, т.к. слева за первым сливом плита.	сплав
Пор.Взрывной-3	5А	30 м	Через 100 м после Взрывной-2. Слив через всю реку высотой 2,5 м, за сливом бочка, справа заварная, слева промывная.	сплав
Пор. Хварши	3	200 м	Шивера с валами и обливными камнями..	сплав
Пор. Сосиметрарский	4В	200 м	Мощная шивера с крупными обливными камнями, сливами, сбояками. Слалом между камней.	сплав
Пор. Орлиное гнездо	6А	300 м	Длинный порог, с крупными обливными камнями, сливами, бочками и сбояками, линия движения сложная, требует точных маневров. В конце порога два подряд слива с бочками и боем 14 в скалу ЛБ. Далее шивера 3 к.т.	Обнос
Пор. Тисский	4А	500 м	Начинается за пешеходным мостом. На левом притоке виден водопад. Крутопадающая шивера с крупными камнями в русле, сливы, сбойки, валы и прижим к ПБ	сплав
Пор. Агвали	3	400м	Шивера с обливными камнями.	сплав
Пор. Предгимерсот - лерский	3	100 м	Через ~2км после с.Агвали; за ПП крупные камни. Представляет шиверу, осложнённую крупными камнями, вокруг них требуется манёвр и уход от навалов. В конце крупный камень в центре русла, куда идёт основная струя; слева чистый трек, справа – гряда камней	сплав
Пор. Гимерсотлерский	5А	1000 м	Начинается через ~300м после пор. Предгимерсотлерский за	

ОТЧЕТ 5 к.с. (водный) р. Аварское Койсу – р. Андийское Койсу,
республика Дагестан

Пор. Гэсовская шивера	4В		ЛП. Представляет шиверу длиной ок.1 км, крупные камни, сливы, валы, бочки – бодрый слалом между камнями в русле. После ЛП шивера на прямом участке. Один порог плавно переходит в другой	
Пор. Гигатли	4В	500 м	Бетонный мост а/дороги через левый приток, начало с. Гигатли-Урух. Расположен на ЛП. Внимание, размыло дорогу, ведутся ремонтные работы, ЛБ отсыпают, порог изменился! На входе поток бьется грядой на две протоки, правая мелкая, левая основная. В левой протоке камнями гряды и насыпью ЛБ образован слив, в правой его части две подряд глубокие бочки за обливными камнями гряды. Основной поток идет прямо в бочки. Далее шивера с намывом на камни, валами и бочками около 300м.	Сплав

В приложении В отражены все необходимые GPS координаты на маршруте водных препятствий и не только.

РАЗДЕЛ 3. ОБЩИЕ СВЕДЕНИЯ О МАРШРУТЕ

3.1. Состав группы

Таблица 3.1 Состав группы

№ п/п	Фамилия, Имя, Отчество	год рождения	туристская подготовка, походы, совершенные по данному виду туризма	обязанности в группе, распределение по средствам сплава
1	Юрьев Виктор Игоревич	1987	Асса – Фортанга – Чанты-Аргун – Аргун (5У); Жомболок – Ока Саянская (5У); Умба – Колвица – Красенькая и др. (4Р); Чхалта – Гвандра – Кодор (4У)	руководитель группы, хронометрист, топограф, лоцман матрос кат-1,
2	Юдин Виктор Игоревич	1959	Башкаус-Чулышман (5У), Китой (6У), Чандалаш-Чаткал (6У) Сарыджаз-Каинды (6У) , Чхалта-Кодор (6У)	реммастер, капитан кат-1,
3	Гордый Дмитрий Викторович	1955	Чарын (6У), М. Нарын (5Р), Снежная (5Р), Жомболок (5Р)	инструктор, капитан кат-2
4	Мельник Оксана Алексеевна	1981	Кубань-Уллу-Кам-Зеленчук-Аксаут (4У), Катунь (4У), Кодор-3.Гумиста-Бзыбь-Моква-Аалцзга (3У)	медик, матрос кат-2
5	Попов Сергей Олегович	1991	Гунт-Шахдара (6У), Катунь-Аргут (4Р)	реммастер, капитан кат-3
6	Попова Наталья Александровна	1990	Гунт-Шахдара (6У), Чирко-Кемь-Писта (3Р)	завхос, матрос кат-3
7	Хаустов Андрей Сергеевич	1979	Андийское-Аварское Койсу (3У), Кодор-3.Гумиста-Бзыбь-Моква-Аалцзга (4У), Мста (2Р)	видеооператор, капитан кат-4
8	Иванов Евгений Викторович	1986	Колвица-Красенькая-Кутсайоки-Тунтсайоки-Тумча (4У), Ток (Амурская область) (4У), Дулисмар -Ягтали –Нерал- Курейка -оз. Дюпкун – Курейка- Купчак- оз. Горбиачин –Горбиачин- Хантайское вдхр.- Чёрная- Игарка (5У),	хронометрист, матрос кат-4
9	Евтюхов Никита Сергеевич	1989	Катунь-Аргут-Упсул (4Р), Теберда-Кубань-Уллу-Кам-Учкулан-Зеленчук-Аксаут (4Р), Колвица-Красенькая-Кутсайоки-Тунтсайоки-Тумча (4Р), Умба-Тунсайоки-Тумча (3Р)	видеооператор, капитан кат-5
10	Мальгин Дмитрий Сергеевич	1986	Чуя-Катунь (4У), Жомболок (4У), Чонг-Кемин-Кеке-Мерен (5У), Мургаб-Таньмас-Кудара-Бартанг (5У), Гунт-Шахдара (6У)	краевед, матрос кат-5

3.2. Общая идея маршрута, организация и особенности.

Общая идея похода

- 1) Участие в чемпионате центрального федерального округа по спортивному туризму, группа дисциплин «маршрут».
- 2) Подготовка новых кадров для руководства маршрутами.
- 3) Повышение технического и тактического мастерства отдельных спортсменов в условиях рек Кавказкого типа. Изучение ими новых элементов динамики водного потока. Отработка технических и тактических приемов преодоления водных препятствий, чтения препятствий, выбора оптимальной линии движения.
- 4) Проверка психологической готовности группы в походе.
- 5) Отработка различных видов страховки и само страховки в водных походах.
- 6) Приобретение навыков ориентирования на реке и умения пользоваться лодкой.
- 7) Подготовка участников и руководителя к маршрутам более высоких категорий трудности.

Стратегия и тактика её достижения.

Стратегия:

1. Выбор района маршрута.
2. Подбор необходимого оборудования и снаряжения.
3. Изучение препятствий и разработка графика движения.

Тактика:

1. Перед каждым определяющим препятствием, все члены команды делают осмотр препятствия, выдвигают версии линии прохождения, после чего выбирается наиболее оптимальная и безопасная линия прохождения, выставление страховки.
2. Различные виды тренировки, как на берегу, так и на воде. Тренировки индивидуальные, в составе экипажей, и групповые.
3. Проведены тренировки на реальной воде перед началом категорийного сплава в рамках сбора, а также участие в соревнованиях по водным дисциплинам.

Подготовка к походу.

1. Основной подготовкой к маршруту стала подготовка снаряжения, разработка маршрута, графика движения, формирование рабочих экипажей и последовательности движения судов.

3. Проводилась теоретическая проработка региона по планируемым рекам, изучение климатических, гидрологических, социальных условий пребывания.

4. Оформление страховых полюсов на время всего сплава по направлению спортивный туризм.

3.3. Страховка жизни и здоровья участников

Так как наша группа является участниками соревнований, то мы застраховали свои жизни дополнительным полюсом добровольного комбинированного страхования жизни путешественников по направлению спортивный туризм. Так же с собой взяли паспорта и полисы ОМС. В целом уровень подготовки группы и опыта участников хватает для прохождения данного маршрута. Приложение Д.

3.4. Варианты подъезда и отъезда

ПОДЪЕЗД

Отправление из Москвы. Прибытие на ж/д ст. и аэропорт города Махачкала

ОТЪЕЗД

Отправление из ж/д ст. и аэропорта города Махачкала.

3.5. Информация о заповедниках и других закрытых территориях

Заповедные места мы не посещали. Была приграничная территория на реке Андийское Койсу. Для того чтобы проехать через пограничный пост требуется основание (у нас это информационное письмо о прохождении сбора, о том, что мы спортсмены) и паспорт (только паспорт) гражданина Российской Федерации. В течение час нас пропустили и пожелали хорошего сплава.

3.6. Связь на маршруте

На реке Андийское Койсу и Аварское Койсу мобильная связь имеет место быть, особенно мегафон и МТС. Теле 2 также имеется, но гораздо хуже.

3.7. Аварийные выходы с маршрута.

Река Аварское Койсу:

Аварийные выходы с рек маршрута возможны к автодорогам, проходящим вдоль них. Сплавные реки маршрута проходят в непосредственной близости от автомобильных дорог, что позволяет при аварийной ситуации оперативно сойти почти с любой точки реки и маршрута.

Река Андийское Койсу:

Аварийные выходы с рек маршрута возможны к автодорогам, проходящим вдоль них. Сплавные реки маршрута проходят в непосредственной близости от автомобильных дорог, что позволяет при аварийной ситуации оперативно сойти почти с любой точки реки и маршрута.

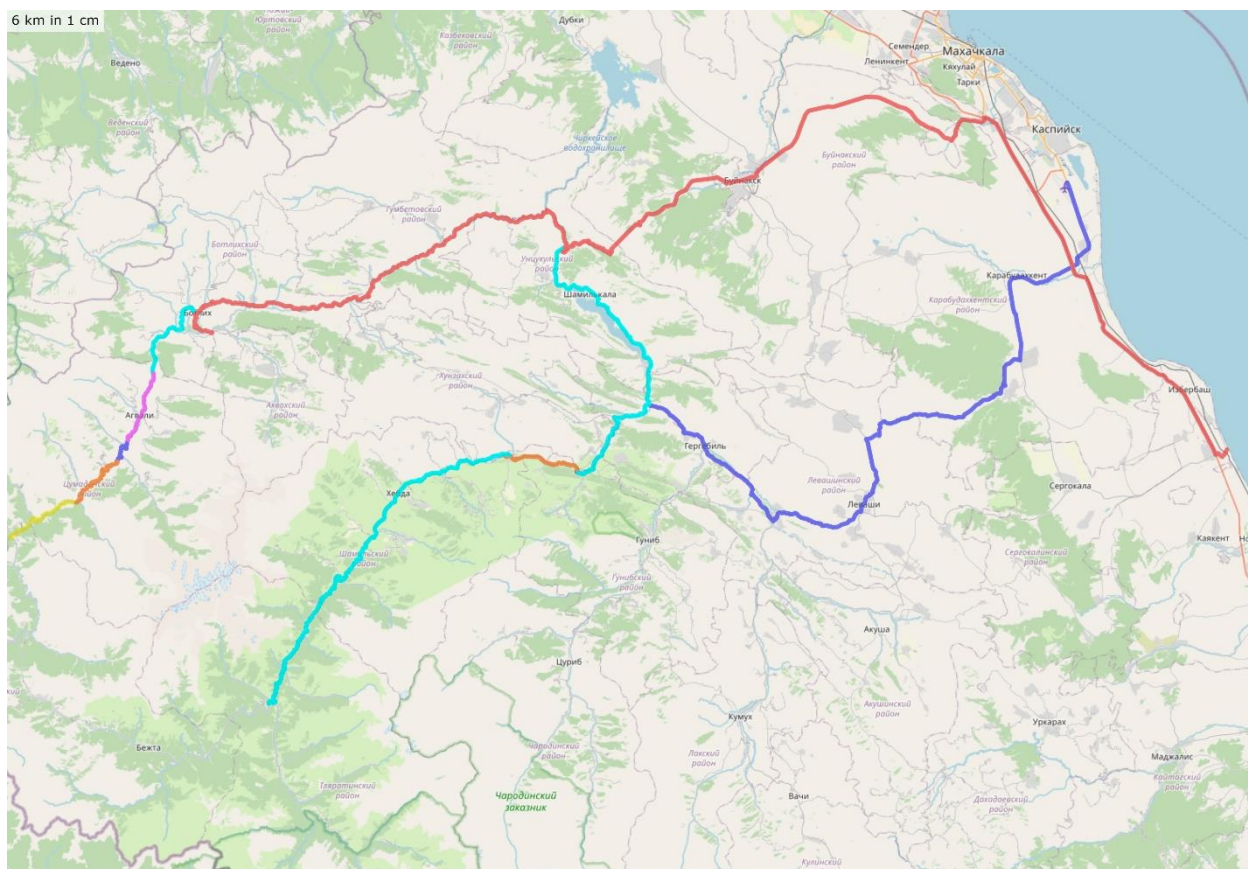
Все сплавные участки находятся на незначительном удалении от населенных пунктов и не более 200 км от г. Махачкала. Также наличие машины сопровождения на протяжении всего маршрута позволяет в случае необходимости аварийно сняться из любой точки.

3.8. Изменения маршрута и их причины

Маршрут не менялся и был пройден согласно маршрутной книжки, утвержденной в маршрутно-квалификационной комиссии.

3.9. Характеристика района путешествия

3.9.1. Общая характеристика района путешествия.

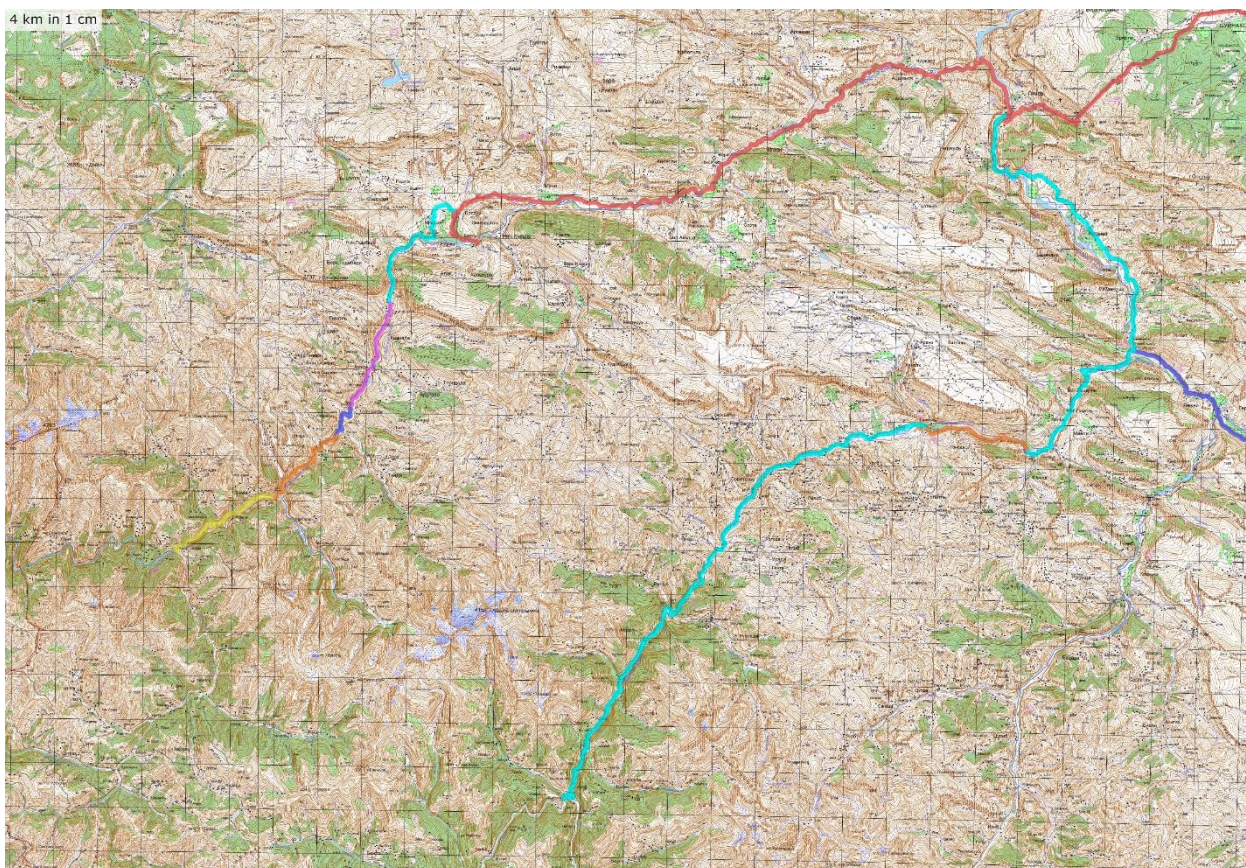


Общий вид маршрута 1

ОТЧЕТ 5 к.с. (водный) р. Аварское Койсу – р. Андийское Койсу,
республика Дагестан



Общий вид маршрута 2



Общий вид маршрута 3

3.9.2. Географическая характеристика района

Географическое положение

субъект Российской Федерации, республика в её составе. Входит в Северо-Кавказский федеральный округ и является частью Северо-Кавказского экономического района.

Образована 19 января 1921 года как автономная республика в составе РСФСР. Столица — город Махачкала.

Граничит с Азербайджанской Республикой на юге, с Грузией на юго-западе, а также с Чеченской Республикой на западе, со Ставропольским краем на северо-западе и с Республикой Калмыкия (последние три являются субъектами России) на севере.

Согласно Конституции Республики Дагестан, государственными языками являются русский и языки всех народов, населяющих республику. Среди них имеют письменность и официальный статус аварский, агульский, азербайджанский, даргинский, кумыкский, лакский, лезгинский, ногайский, рутульский, табасаранский, татский, цахурский, чеченский языки.

Рельеф

Дагестан расположен на крайнем юге европейской части России, в северо-восточной части Кавказа, вдоль побережья Каспийского моря. В северной части республики расположены большая часть Кумыкской равнины и часть Ногайской степи, в южной — предгорья и горы Большого Кавказа. Протяжённость территории с севера на юг составляет около 414 км, с запада на восток — 222 км. Дагестан на севере граничит со Ставропольским краем и Калмыкией, на западе — с Чеченской Республикой и Грузией, на юге — с Азербайджаном. На границе с Азербайджаном располагается крайняя южная точка России (41°10' с. ш.).

Орография Дагестана своеобразна: 245-километровая полоса предгорий упирается в поперечные хребты, которые окаймляют огромной дугой Внутренний Дагестан. Две основные реки вырываются из гор — Сулак на севере и Самур на юге. Естественными границами горного Дагестана являются: Снеговой и Андийский хребты — до гигантского каньона Сулака, Гимринский, Лесистый, Кокма, Джуфудаг и Ярудаг — между Сулаком и бассейном Самура, Главный Кавказский хребет — на юго-западе обоих бассейнов.

Внутренний Дагестан, в свою очередь, делится на среднегорный, платообразный район и альпийский, высокогорный.

Горы занимают площадь 25,5 тыс. км², а средняя высота всей территории Дагестана равна 960 м. Высшая точка — Базардюзю (4466 м). Породы, слагающие горы Дагестана, резко разграничены. Главные из них — чёрные и глинистые сланцы, крепкие доломитизированные и слабые щелочные известняки, а также песчаники. К сланцевым хребтам относятся Снеговой хребет с массивом Диклосмта (4285 м), Богосский хребет с вершиной Адалла-Шухгельмеэр (4151 м), Шалиб с вершиной Дюльтыдаг (4127 м).

Каспийское побережье и большая часть Терско-Кумской и Терско-Сулакской низменностей лежит на 27 м ниже уровня мирового океана.

Климат

Климат на севере и в центральной части Дагестана умеренно-континентальный и засушливый.

Дагестан подразделён на три почвенно-климатические зоны:

горная — выше 850 (1000) м (площадь — 2,12 млн га, или 39,9 % территории),

предгорная — от 150 (200) до 850 (1000) м (площадь — 0,84 млн га, или 16 % территории),

равнинная — от –28 до 150 (200) м (2,35 млн га, или 43 % территории)[28].

Средняя температура самого холодного месяца — января от +1 °С (Дербент) до –10 °С (Сулак). Абсолютные минимумы от –19°С (Дербент) до –36°С (Высокогорные водораздельные хребты и плато). Средняя температура июля от +9°С (Сулак) до +25°С (Кочубей). Абсолютные максимумы от +21°С (Высокогорья) до +42°С (Предгорные районы). Среднегодовое количество осадков от 190 мм (Остров Чечень) до 1090 мм (Сулак).

Гидрография.

С востока территория Дагестана омывается водами Каспийского моря. Юг и среднюю часть республики занимают горы и предгорья Большого Кавказа, на севере начинается Прикаспийская низменность.

Реки

Через центральную часть республики протекают реки Терек и Сулак. В Дагестане протекает 6255 рек (в том числе 100 главных, имеющих длину более 25 км и площадь водосбора более 100 км, 185 малых и более 5900 мельчайших), наиболее крупными из которых являются Терек, Сулак, Самур, Рубас с притоками. Все реки относятся к бассейну Каспийского моря, однако в море впадает только 20 из них.

Север Дагестана из-за сухого климата беден реками. Имеющиеся реки летом используются для орошения и не доходят до моря.

Наиболее многоводны горные реки, которые благодаря быстрому течению не замерзают даже зимой, им свойственны сравнительная многоводность и значительные уклоны.

Самур является второй по величине рекой в Дагестане. Площадь его бассейна составляет 7,3 тыс. км². Исток находится в Рутульском районе Дагестана. При впадении в Каспийское море Самур распадается на рукава и образует дельту. На реке и на её главных притоках планируется строительство трёх ГЭС. Воды Самура также используются в целях орошения: из реки выведены оросительные каналы, орошающие Южный Дагестан (Самур-Дербентский канал) и находящийся по соседству Азербайджан (Самур-Апшеронский канал).

Сулак образуется при слиянии рек Казикумухское Койсу, Аварское Койсу и Андийское Койсу, которые берут начало в горах Большого Кавказа. Площадь его бассейна составляет 15,2 тыс. км². На Сулак приходится половина всех гидроэнергоресурсов Дагестана, здесь расположены Чиркейская ГЭС, Миатлинская ГЭС, Гельбахская ГЭС, Чирюртская ГЭС-1 и Чирюртская ГЭС-2.

ОТЧЕТ 5 к.с. (водный) р. Аварское Койсу – р. Андийское Койсу,
республика Дагестан

3.10. График движения.

Таблица 1 График движения (фактический)

Даты	Дни пути	Участки маршрута	км	Способ передвижения
21.09.	1	Москва – г. Махачкала – заброска р. Аварское Койсу (с. Карадах, БЛ 1), стапель. Разбитие БЛ1	1586 132,5	Самолет Автомобиль
22.09	2	Тренировка на берегу и на воде, р. Аварское Койсу . От БЛ1 (отель Белые журавли) до начала Карадахского прорыва.	2	Сплав
23.09	3	Переезд на рафт базу (БЛ2). Заброска из БЛ2 на реку машиной. р. Аварское Койсу, от ниже пор. Советский, с. Хебда до с. Голотоль.	12,0 13,5 13,3	Автомобиль Автомобиль Сплав
24.09	4	Заброска из БЛ 2 на реку машиной выше п. Анцух р. Аварское Койсу, от п. Анцух до сразу после пор. Мага Магари. Возвращение в БЛ2.	62,5 12,6 50	Автомобиль Сплав Автомобиль
25.09	5	Заброска из БЛ2 на реку машиной ниже пор. Мага Магари р. Аварское Койсу, от ниже пор. Мага Магари до пор. Советский (2 км до порога). Возвращение в БЛ 2.	50 30,0 21,5	Автомобиль Сплав Автомобиль
26.09	6	Заброска из БЛ 2 на реку машиной выше пор. Советский. р. Аварское Койсу, от пор. Советский (2 км до порога) до ниже пор. Советский, с. Хебда. Возвращение в БЛ2.	21,5 8,0 12,5	Автомобиль Сплав Автомобиль
27.09	7	р. Аварское Койсу, от рафт базы БЛ2 до БЛ1 (отель Белые журавли). Переезд на р. Андийское Койсу (выше с. Халих, БЛ3). Организация БЛ3.	11,8 148,5	Сплав Автомобиль
28.09	8	Заброска машиной из БЛ 3 на реку выше пор. Взрывной 1. р. Андийское Койсу, от пор. Взрывной 1 до с. Эчеда (ниже). Возвращение в БЛ3.	24,0 13,0 10,5	Автомобиль Сплав Автомобиль
29.09	9	Заброска машиной из БЛ 3 на реку с. Эчеда. р. Андийское Койсу, от с. Эчеда (ниже) до пор. Тисский. Возвращение в БЛ3.	10,5 14,0 4,6	Автомобиль Сплав Автомобиль
30.09	10	Заброска машиной из БЛ 3 на реку пор. Тисский. р. Андийское Койсу, пор. Тисский до пор. Гигатли (ниже); возвращение в БЛ3	4,6 11,8 16,2	Автомобиль Сплав Автомобиль
01.10	11	Заброска машиной из БЛ 3 ниже пор. Гигатли. р. Андийское Койсу, после пор. Гигатли, с. Гигатли-Урух до моста с. Нижнее Инхело. Антистапель. Переезд в базовый лагерь в п. Первомайское	17,0 14,0 210	Автомобиль Сплав Автомобиль
02.10	12	Проведение занятий по учебному плану, экскурсия.	-	авто
03.10	13	Проведение занятий по учебному плану, сдача вещей в транспортную компанию.	-	-
04.10	14	Проведение занятий по учебному плану, зачет, экскурсия.	-	-
05.10	15	г. Махачкала - г. Москва	1586	самолет
		Итого сплав 130,5		
		Автомобиль 821,9		
		Итого активными способами передвижения	130,5	

РАЗДЕЛ 4. ТЕХНИЧЕСКОЕ ОПИСАНИЕ МАРШРУТА

4.1 Прохождение определяющих препятствий экипажами

Состав экипажей был всегда постоянным. Шли все реки и препятствия в утверждённом порядке:

- первый экипаж Виктор Юрьев – Виктор Юдин;
- второй экипаж Никита Евтюхов – Дмитрий Малыгин;
- третий экипаж Андрей Хаустов – Евгений Иванов;
- четвертый экипаж Дмитрий Гордый – Оксана Мельник;
- пятый экипаж Сергей Попов – Наталья Попова.

Внизу представлена таблица прохождений порогов с фактической оценкой сложности порогов.

В графе **Категория сложности** обозначена категория, в какую был оценен порог в момент нашего прохождения, а не по стандартной классификации.

Порог	Категория сложности	Виктор – Виктор	Никита - Дмитрий	Андрей – Евгений	Дмитрий – Оксана	Сергей – Наталья
река Аварское Койсу						
порог «Мага Магари»	4А	+	+	+	-	+
порог «Взрывной-3»	4В	+	+	+	+	+
«Албанский каскад»	4В	+	+	+	+	+
порог «Магомед Расул»	4А	+	+	+	+	+
порог «Советский»	5В	+	+	+	+	+
река Андийское Койсу						
Порог «Взрывной-1»	5А	+	+	+	+	+

ОТЧЕТ 5 к.с. (водный) р. Аварское Койсу – р. Андийское Койсу,
республика Дагестан

Порог «Полтора»	4А	+	+	+	+	+
Порог «Взрывной-2»	5А	+	+ / (Дмитрия вымыло из упоров)	киль	+	+
Порог «Взрывной-3»	5А	+	+	+	+ / (Дмитрия вымыло из упоров)	+
Порог «Сосиметрарский»	4В	Обнос. Очень сильный ветер, даже с берега сдувало	Обнос. Очень сильный ветер, даже с берега сдувало	Обнос. Очень сильный ветер, даже с берега сдувало	Обнос. Очень сильный ветер, даже с берега сдувало	Обнос. Очень сильный ветер, даже с берега сдувало
Порог «Орлиное гнездо»	6А	Обнос	Обнос	Обнос	Обнос	Обнос
Порог «Тисский»	4А	+	+	+	+	+
Порог «Гимерсотлерский»	5А	+	+	+	+	+
Гэсовская шивера	4В	+	+	+	+	+
Порог «Гигатли»	4В	+	+	+	+	+

4.2. Техническое описание действий группы

Участники:

- Юрьев Виктор Игоревич – руководитель группы, матрос кат - 1 (рис. 1);
Юдин Виктор Игоревич – реммастер, матрос кат 1 (рис. 2);
Евтюхов Никита Сергеевич – видеооператор, капитан кат - 2 (рис. 3);
Малыгин Дмитрий Сергеевич –краевед, матрос кат-2 (рис. 4);
Хаустов Андрей Сергеевич – видеооператор, капитан кат - 3 (рис. 5);
Иванов Евгений Викторович – хронометрист, матрос кат - 3 (рис. 6);
Гордый Дмитрий Викторович – инструктор, капитан кат- 4 (рис. 7);
Мельник Оксана Алексеевна – медик, матрос кат- 4 (рис. 8);
Попов Сергей Олегович – реммастер, капитан кат - 5 (рис. 9);
Попова Наталья Александровна – завхоз, матрос кат - 5 (рис. 10).

Суда и распределение по экипажам:

- кат-1 «Белрафт-2» (штурмовая двойка) – Юрьев Виктор и Юдин Виктор (рис. 11);
кат-2 «Стерх -2» – Евтюхов Никита и Малыгин Дмитрий (рис. 12);
кат-3 «Белрафт-2» – Гордый Дмитрий и Иванов Евгений (рис. 13);
кат-4 «Альтамир -2» – Хаустов Андрей и Мельник Оксана (рис. 14);
кат-5 «Альтамир -2» – Попов Сергей и Попова Наталья (рис. 15);

Условные сокращения и обозначения:

КТ – категория трудности,

ЛБ – левый берег,

ПБ – правый берег,

ЛПов – левый поворот,

ППов – правый поворот,

ЛПрот – левая протока,

ППрот – правая протока,

вдп. – водопад,

вдхр – водохранилище,

пор. – порог,

р. – река,

руч. – ручей,

ур. – урочище,

ХВ (ходовое время) – время, потраченное группой на передвижение, отдых в пути, просмотр порогов, выставление страховки и фотосъёмки, прохождение порогов (включая их катание), осуществление спасработ,

ЧХВ (чистое ходовое время) – время, потраченное группой на передвижение и прохождение порогов (не включая отдых в пути, просмотр порогов, выставление страховки и фотосъёмки, в случае, если какие-то пороги «катались» группой – одно «зачётное» прохождение.).

ОТЧЕТ 5 к.с. (водный) р. Аварское Койсу – р. Андийское Койсу,
республика Дагестан



Рис. 1 – Юрьев Виктор



Рис. 2 – Юдин Виктор



Рис. 3 – Евтюхов Никита



Рис. 4 – Малыгин Дмитрий



Рис. 5 – Хаустов Андрей



Рис. 6 – Иванов Евгений

ОТЧЕТ 5 к.с. (водный) р. Аварское Койсу – р. Андийское Койсу,
республика Дагестан



Рис. 7 – Гордый Дмитрий



Рис. 8 – Мельник Оксана



Рис. 9 – Попов Сергей



Рис. 10 – Попова Наталья



Рис. 11 – Экипаж катамарана кат-1



Рис. 12 – Экипаж катамарана кат-2



Рис. 13 – Экипаж катамарана кат-3



Рис. 14 – Экипаж катамарана кат-4



Рис. 15 – Экипаж катамарана кат-5

21 сентября.

Прибытие в Махачкалу. Переезд на место стапеля. Местечко напротив отеля «Белые Журавли»

Температура днём +15°

Температура ночью +10°

Скорость ветра 4,5 м/с

Давление 666 мм рт. ст.

Влажность 56%

12:30 - сбор в аэропорту г. Махачкалы;

13:15 - комендатура, адрес Махачкала, ул. Чеэрова, 18/5;

13:35 - обед в столовой рядом со 2 рынком, адрес Махачкала, ул. Батырая, 7;

14:05 – зашли на рынок и в аптеку за питьевой водой;

15:00 - выехали из комендатуры на место стапеля;

17:50 - приехали в базовый лагерь (БЛ1) на р. Аварское Койсу;

18:40 - закончили установку лагеря;

20:00 - ужин, знакомство, планы на следующий день;

21:00 – отметились в МЧС;

21:45 – отбой.

22 сентября.

Вода низкая.

Температура днём +15°

Температура ночью +9°

Скорость ветра 5,4 м/с

Давление 665 мм рт. ст.

Влажность 56%

07:00 – общий подъем;

08:00 – завтрак;

09:00 – сбор катамаранов, стапель;

13:00 – сбор окончен;

13:25 – начало сухой тренировки, кидание спас конца и инструктаж перед спуском на воду;

14:25 – выход на воду для тренировки траверса, самосплава и спасение че ловекас помощью спасательного конца и катамарана;



Рис. 16 Тренировка на р. Аварское Койсу

17:25 – обед;

20:05 – ужин;

22:00 – отбой.

23 сентября.

Переезд на рафт базу, базовый лагерь (БЛ2). Выгрузка вещей и сразу заброска из БЛ2 на реку машиной. р. Аварское Койсу, от ниже пор. Советский, с. Хебда до с. Голотоль. Вода низкая.

Температура днём +13°

Температура ночью +8°

Скорость ветра 5,3 м/с

Давление 666 мм рт. ст.

Влажность 62%

На маршруте была видео фиксация основных препятствий. На канале Рутуба **Дядя Марлок** выложены короткие видео прохождения порогов и другие спортивные мероприятия (спасательные работы, осмотр препятствий, страховка и другое). Ссылки на видеофиксацию:

<https://rutube.ru/video/08261fda604758e3d1d3019787fa4708/> - прогонный участок Аварское Койсу (от места ниже порога Советский до рафт базы в поселке Голотль)

7:00 – общий подъем, сбор и погрузка вещей.

07:50 – завтрак.

08:20 – сбор лагеря.

ОТЧЕТ 5 к.с. (водный) р. Аварское Койсу – р. Андийское Койсу,
республика Дагестан

09:25 – сбор окончен.

09:25 – выезд, переезд на Рафт базу.

Это охраняемая стоянка, на которой можно оставить вещи под присмотром местных.

09:50 – заехали в магазин.

10:10 - приехали на рафтовую базу в с. Голотль , разгружаем вещи для лагеря, чтоб не возить их на сплав и освободить собранные катамараны.

10:30 – выехали на старт сплава из базового лагеря 2 (БЛ2).

11:00 - приехали на место старта сплава, подготовка к старту.

12:00 - общее фото на месте старта сплава.

12:10 - выход на воду. Порядок прохождения К1 (Юрьев –Юдин), К2 (Евтюхов - Малыгин), К3 (Хаустов – Иванов), К4 (Гордый – Мельник), К5 (Попов – Попова).



Рис. 17 Место старта на р. Аварское Койсу



Рис. 18 Прогонный участок на р. Аварское Койсу

14:10 - пришли в лагерь. Чалка на правом берегу Аварского Койсу, до лагеря идти около 150 метров. Начался дождь, но через 20 минут выглянуло солнце.




Рис. 19 Чалка рядом с Рафт базой у БЗ 2 на р. Аварское Койсу

14:40 - поставили лагерь, перекус.

16:10 - обед, борщ.

16:55 - занятия по веревкам, занятия проводит Богомоллов Валерий. Учились вязать обвязку из веревки.

19:20 - ужин.

21:40 - отбой.

24 сентября.

Заброска из БЛ 2 на реку машиной выше п. Анцух р. Аварское Койсу, от п. Анцух до сразу после пор. Мага Магари. Возвращение в БЛ2.

Пройденные препятствия: пор. «Взрывной - 1», «Мага-Магари».

Вода низкая.

Температура днём +11°

Температура ночью +7°

Скорость ветра 3,7 м/с

Давление 667 мм рт. ст.

Влажность 68%

На маршруте была видео фиксация основных препятствий. На канале Рутуба Дядя **Марлок** выложены короткие видео прохождения порогов и другие спортивные мероприятия (спасательные работы, осмотр препятствий, страховка и другое). Ссылки на видеофиксацию:

<https://rutube.ru/video/0876ec79e8e1df3c83072581db6cce57/> - прохождение порога 3
к.с. "Взрывной 1" на реке Аварское Койсу

<https://rutube.ru/video/eed6ccf0e7ba6479282370be82b730cd/> - прохождение порога 4
к.с. "Мага-Магари" на Аварском Койсу

<https://rutube.ru/video/249003c32d11e6d2fe585fe05ab8fae3/> - участок от поселка
Анцух до после порога Мага-Магари на реке Аварское Койсу

07:40 - завтрак.

08:10 - сборы.

09:05 - выехали на точку старта сплава, идет мелкий дождь.

09:40 - остановились на осмотр порога Советский.

10:00 - закончили осмотр, поехали дальше.

10:50 - осмотр порога «1-й Взрывной».



Рис. 20 Осмотр порога «Взрывной – 1» на р. Аварское Койсу

11:15 - приехали на точку старта сплава. Сразу переоделись, так как дождь не закончился. Точка старта сразу за мостом через реку Хзан-ор, выше стрелки Хзан -ор и Джурмута, на правом берегу. В Хзан-ор вода голубая, после слияния с Джурмутом уже мутнее и далее все более коричневая.

12:00 - выход на воду.

12:50 – чалка на ЛБ перед порогом «1-й Взрывной» на осмотр.



Рис. 21 Осмотр порога «Взрывной – 1», на р. Аварское Койсу

13:05 - старт прохождения порога.



Рис. 22 Место чалки перед порогом «Взрывной – 1», К 1, на р. Аварское Койсу



Рис. 23 Прохождение порога «Взрывной – 1» К 1, на р. Аварское Койсу



Рис. 24 Прохождение порога «Взрывной – 1» К 1, на р. Аварское Койсу



Рис. 25 Прохождение порога «Взрывной – 1» К 2, на р. Аварское Койсу



Рис. 26 Прохождение порога «Взрывной – 1» К 2, на р. Аварское Койсу



Рис. 27 Прохождение порога «Взрывной – 1» К 3, на р. Аварское Койсу



Рис. 28 Прохождение порога «Взрывной – 1» К 3, на р. Аварское Койсу




Рис. 29 Прохождение порога «Взрывной – 1» К 5, на р. Аварское Койсу



Рис. 30 Прохождение порога «Взрывной – 1» К 5, на р. Аварское Койсу

14:20 – зачалились перед порогом Мага-Магари для осмотра и проведения занятия. Чалка перед порогом требует внимательности. Перед местом чалки был натянут трос для электричества, но к сожалению лежал в воде и группам нужно было очень аккуратно проплыть над ним или перед ним. Порог очень сильно изменился. Прошел сель и смыл порог, изменил его полностью. Перекус. Было занятие по теме организация прохождения порога, которое проводит Никита Евтюхов. Делает разбор порога, выбор линию прохождения, обсуждает опасности в пороге и способы их страховки. Обсудили порядок прохождения, выставили людей на точку страховки и съемки.

15.15 - старт прохождения порога.



Рис. 31 Прохождение порога «Мага-Магари» К 1, на р. Аварское Койсу



Рис. 32 Прохождение порога «Мага-Магари» К 1, на р. Аварское Койсу



Рис. 33 Прохождение порога «Мага-Магари» К 2, на р. Аварское Койсу



Рис. 34 Прохождение порога «Мага-Магари» К 2, на р. Аварское Койсу



Рис. 35 Прохождение порога «Мага-Магари» К 3, на р. Аварское Койсу



Рис. 36 Прохождение порога «Мага-Магари» К 3, на р. Аварское Койсу



Рис. 37 Прохождение порога «Мага-Магари» К 2, на р. Аварское Койсу



Рис. 38 Прохождение порога «Мага-Магари» К 2, на р. Аварское Койсу

16:00 - закончили прохождение, зачалились за Мага-Магари метрах в 200 ниже порога.

16:35 - выезжаем с точки финиша.

18:15 - приехали в лагерь.

19:00 - ужин.

20:00 – разбор сплавного дня, подведение итогов.

22:30 – отбой.

25 сентября.

Заброска из БЛ2 на реку машиной ниже пор. Мага Магари р. Аварское Койсу, от ниже пор. Мага Магари до пор. Советский (2 км до порога). Возвращение в БЛ 2. Прохождение порогов «Взрывной -2», «Взрывной -3», «Албанский каскад», «Магомед Расул».

Вода низкая.

Температура днём +12°

Температура ночью +7°

Скорость ветра 4,5 м/с

Давление 667 мм рт. ст.

Влажность 58%

На маршруте была видео фиксация основных препятствий. На канале Рутуба Дядя **Марлок** выложены короткие видео прохождения порогов и другие спортивные мероприятия (спасательные работы, осмотр препятствий, страховка и другое). Ссылки на видеофиксацию:

<https://rutube.ru/video/988389d34d6c3c46a29eb13b5cc10f32/> - прохождение порога "Взрывной 3" на реке Аварское Койсу

<https://rutube.ru/video/495a41a6690214b7e52cd847ca3d4a5e/?playlist=674189> - прохождение шиверы "Албанский каскад" на реке Аварское Койсу

<https://rutube.ru/video/c04aee5a0217fa61d7df1d4b702adc1d/?playlist=674189> - прохождение порога 4 к.с "Магомед Расул" на реке Аварское Койсу

<https://rutube.ru/video/1a6bc82ab7ff2de65aaff0c907483924/?playlist=674189> - препятствие "Туннельный прижим" на реке Аварское Койсу

https://rutube.ru/video/private/7d80e0f96aa2798e2d5e3c7065350e05/?p=BzeUwf_7SRJpuI97T

[Кр-кА](#) - участок от ниже порога «Мага-Магари» до за пару километров порога «Советский» на реке Аварское Койсу

08:00 – завтрак

08:20 - начало сборов

09:10 – выезд

10:20 - приехали на точку старта там же, где закончили вчера.

11:30 - выход на воду.

11:45 – прохождение порога «Взрывной - 2»



Рис. 39 Прохождение порога «Взрывной 2» К 1, на р. Аварское Койсу

12.00 - остановка перед «3-м Взрывным» размять ноги. Ориентир — слева впадает река Черех, через реку стоит арочный мост.



Рис. 40 Арочный мост через реку Черех, на р. Аварское Койсу

12.15 - чалка для осмотра «3-го Взрывного» на отмели левого берега.

12.35 - начало прохождения «Взрывного – 3».



Рис. 41 Прохождение порога «Взрывной 2» К 1, на р. Аварское Койсу



Рис. 42 Прохождение порога «Взрывной 2» К 1, на р. Аварское Койсу



Рис. 43 Прохождение порога «Взрывной 2» К 2, на р. Аварское Койсу



Рис. 44 Прохождение порога «Взрывной 2» К 3, на р. Аварское Койсу



Рис. 45 Прохождение порога «Взрывной 2» К 4, на р. Аварское Койсу



Рис. 46 Прохождение порога «Взрывной 2» К 5, на р. Аварское Койсу



Рис. 47 Конец порога «Взрывной 2» К 5, на р. Аварское Койсу

13.01 - Албанский каскад. Шли с взаимной страховкой. Хороший, рабочий каскад с неоднозначной линией движения. Дорога проходит рядом, можно выйти и посмотреть весь каскад, а также обнести по дороге, если это требуется. В самом каскаде имеются рабочие улова, с помощью которых можно вставать на активную страховку или чалку.

Албанский каскад начинается с ускорения водного потока перед большим камнем в русле реки справа (на фото показано).



Рис. 48 «Албанский каскад» К 1, на р. Аварское Койсу



Рис. 49 «Албанский каскад» К 1, на р. Аварское Койсу



Рис. 50 «Албанский каскад» К 2, на р. Аварское Койсу

13.30 - Магомед Расул прошли без осмотра. Порог возможно просмотреть с обоих берегов, но удобнее всего его просмотреть с ЛБ. Порог состоит из двух ступеней. Первая ступень с мощной бочкой и нагромождением камней, но он не протяженный, около 10 метров. После первой ступени можно комфортно зачалиться на ЛБ. Вторая ступень достаточно протяженная, около 500 метров. Представляют из себя мощную шеверу, с неоднозначной линией движения.



Рис. 51 Прохождение порога «Магомед Расул» К 1, на р. Аварское Койсу



Рис. 52 Прохождение порога «Магомед Расул» К 1, на р. Аварское Койсу



Рис. 53 Прохождение порога «Магомед Расул» К 2, на р. Аварское Койсу



Рис. 54 Прохождение порога «Магомед Расул», 2 ступень К 2, на р. Аварское Койсу
14:25 - перекус. Во второй половине дня стало пасмурно.

15:02 – мощный прижим возле туннеля. Я бы это препятствие сделал бы именовым.
Мощный прижим на повороте с нагромождением камней, назовем этот порог
«Туннельный Прижим» категория сложности 4А по низкой воде.



. Рис. 55 Прохождение порога «Туннельный Прижим», К 2, на р. Аварское Койсу




Рис. 56 Прохождение порога «Туннельный Прижим», К 1, на р. Аварское Койсу
16.30 - привал отдохнуть.

17:20 - пришли на точку финиша этого дня, не доходя до пор. Советский.

17:55 - выезд с точки финиша в лагерь.

18.30 - приехали в лагерь.

19:40 - ужин.

26 сентября.

Заброска из БЛ 2 на реку машиной выше пор. Советский. р. Аварское Койсу, от пор. Советский (2 км до порога) до ниже пор. Советский, с. Хебда. Возвращение в БЛ2. Прохождение порога « Советский»

Вода низкая.

Температура днём +11°

Температура ночью +7°

Скорость ветра 4,5 м/с

Давление 667 мм рт. ст.

Влажность 62%

На маршруте была видео фиксация основных препятствий. На канале Рутуба **Дядя Марлок** выложены короткие видео прохождения порогов и другие спортивные мероприятия (спасательные работы, осмотр препятствий, страховка и другое). Ссылки на видеофиксацию:

<https://rutube.ru/video/709c35d54e3df9b26de561d15db526a6/?playlist=674189> -

осмотр порога 5 к.с "Советский" на реке Аварское Койсу

<https://rutube.ru/video/4d725ddd5aea8bcf3cfa532c70d931b2/> - *прохождение порога 5 к.с "Советский" на реке Аварское Койсу*

<https://rutube.ru/video/ba05dd3f88c1182a5db437bbe6d2b7c8/> - *прогонный участок от выше пор. Советский. р. Аварское Койсу, от пор. Советский (2 км до порога) до ниже пор. Советский, с. Хебда*

08:00 - подъем.

08:35 - завтрак.

09:40 – выехали из БЛ2

11:50 – встали на воду

12:05 – пришли к порогу «Советский», причалили к ПБ за 100 метров до порога.

12:15 – пришли на осмотр порога к началу порогу, видео и фотофиксация порога для согласования с выпускающей МКК.

ОТЧЕТ 5 к.с. (водный) р. Аварское Койсу – р. Андийское Койсу,
республика Дагестан

12:30 – согласование с МКК. Связывались с Бычковым Максимом Алексеевичем и Ляминам Антоном Евгеньевичем. Согласование было долгим, но успешным. Велась не только переписка, но и по телефону. По телефону было проще, по сколько с интернетом были сильные перебой. Так же с Ляминам А.Е. в связи с тем, что с его стороны были так же перебой с интернетом, общались в основном по телефону. По итогу остановились на том, что категория сложности порога «Советский» не превышает 5 к.с. и идти нашей группе разрешено.



Рис. 57 Совещание перед прохождением порога «Советский», на
р. Аварское Койсу

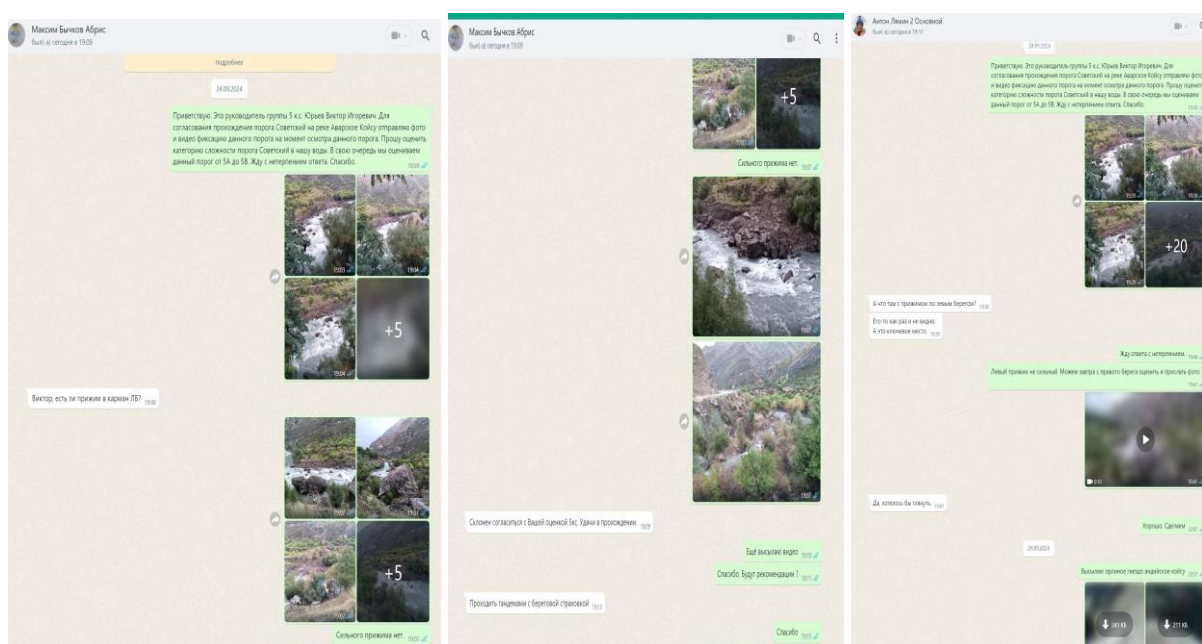


Рис. 58 Переписка с МКК по согласованию прохождения порога «Советский»,
на р. Аварское Койсу

Порог «Советский» идут не все экипажи. Экипаж К4 (Гордый Дмитрий и Мельник Оксана) отказались по причине того, что на кануне Оксана подхватила заразу (живот крутило) и избегая аварийной ситуации на сложном пороге, их экипаж мудро отказался проходить, но на активной страховке смогли обеспечить необходимый уровень безопасности. Группа дружно помогла обнести катамаран в конец порога, на точку страховки.

12:53 – прохождение порога «Советский» экипажем К1.



Рис. 59 Прохождение порога «Советский» К1, на р. Аварское Койсу



Рис. 60 Прохождение порога «Советский» К1, на р. Аварское Койсу



Рис. 61 Прохождение порога «Советский» К1, на р. Аварское Койсу



Рис. 62 Прохождение порога «Советский» К1, на р. Аварское Койсу



Рис. 63 Прохождение порога «Советский» К2, на р. Аварское Койсу



Рис. 64 Прохождение порога «Советский» К2, на р. Аварское Койсу



Рис. 65 Прохождение порога «Советский» К2, на р. Аварское Койсу



Рис. 66 Прохождение порога «Советский» К3, на р. Аварское Койсу



Рис. 67 Прохождение порога «Советский» К3, на р. Аварское Койсу




Рис. 68 Прохождение порога «Советский» К3, на р. Аварскоу Койсу



Рис. 69 Прохождение порога «Советский» К5, на р. Аварское Койсу




Рис. 70 Прохождение порога «Советский» К5, на р. Аварское Койсу



Рис. 71 Прохождение порога «Советский» К5, на р. Аварское Койсу

14:38 – финиш сплавного дня.

15:02 – погрузились в машину и двинулись к БЛ2

15:46 – прибытие в БЛ2

15:50 – съездили за водой для всей группы. Сильный дождь, похолодало.

16:45 – обед.

18:40 - лекция по змеям и паукам. Провела Ирина Некрасова.

20:30 - Ужин

22:30 - Отбой

27 сентября.

р. Аварское Койсу, от рафт базы БЛ2 до БЛ1 (отель Белые жу-равли). Переезд на р. Андийское Койсу (выше с. Халих, БЛ3). Органи-зация БЛ3.

Вода низкая.

Температура днём +11°

Температура ночью +7°

Скорость ветра 5,5 м/с

Давление 667 мм рт. ст.

Влажность 62%

На маршруте была видео фиксация основных препятствий. На канале Рутуба Дядя **Марлок** выложены короткие видео прохождения порогов и другие спортивные мероприятия (спасательные работы, осмотр препятствий, страховка и другое). Ссылки на видеофиксацию:

<https://rutube.ru/video/abd908d7f8b94d50b5d480794d52444a/> - прогонный участок от Рафт базы БЛ2 п. Голотль до БЛ1 (отель Белые Журавли) на реке Аварское Койсу

<https://rutube.ru/video/28eb21fa2af3e8b0dfc114342ab71842/> - осмотр порога Карадахский прорыв на реке Аварское Койсу

07:00 – общий подъем, сбор личных вещей. Сегодня переезд на Андийское Койсу.

07:55 – завтрак.

08:20 - старт сборов лагеря и подготовки катамаранов к выходу.

09:20 - выход из лагеря на точку старта. Сегодня стартуем из лагеря, до точки старта надо пронести суда около 150 метров.

09:40 – начало сплава.



Рис. 72 Начало шиверы «Белые Журавли» К1, на р. Аварское Койсу



Рис. 73 Прохождение и конец шиверы «Белые Журавли» К1, на р. Аварское Койсу

10:52 – зачалились на точке финиша, на правом берегу под мостом напротив «Белых журавлей».

11:30 - выехали с точки финиша, переезд на Андийское Койсу.

11:40 - приехали на осмотр Карадахского прорыва, остановились рядом с мостом через реку, поднялись выше к прижиму для осмотра.



Рис. 74 Осмотр порога «Карадахский прорыв» на р. Аварское Койсу



Рис. 75 Осмотр порога «Карадахский прорыв» на р. Аварское Койсу



Рис. 76 Осмотр порога «Карадахский прорыв» на р. Аварское Койсу



Рис. 77 Осмотр порога «Карадахский прорыв» на р. Аварское Койсу



Рис. 78 Осмотр порога «Карадахский прорыв» на р. Аварское Койсу



Рис. 79 Осмотр порога «Карадахский прорыв» на р. Аварское Койсу

12.20 - выехали с Карадахского прорыва.

13.05 – по просьбе ребят купить водичку и вкусняшки водители остановились у магазинов в Шамилькале

В 14:00 остановились в удобном месте на трассе, чтоб перевязать «Стерх». Рядом большая столовая, она была закрыта, и туалеты. Напротив через дорогу оптовый магазин.

В 15:40 ниже села Агвали остановили пограничники, попросили показать списки групп, паспорта не проверяли.

16:15 - приехали в лагерь, разгрузили машины, занялись установкой лагеря, кухни, тента.

18:55 - ужин.

22:30 - Отбой

28 сентября.

Пройденные препятствия: пор. «Взрывной 1», «Полтора», «Взрывной 2», «Взрывной 3».

Вода низкая.

Температура днём +11°

Температура ночью +8°

Скорость ветра 5,4 м/с

Давление 666 мм рт. ст.

Влажность 62%

На маршруте была видео фиксация основных препятствий. На канале Рутуба **Дядя Марлок** выложены короткие видео прохождения порогов и другие спортивные мероприятия (спасательные работы, осмотр препятствий, страховка и другое). Ссылки на видеофиксацию:

https://rutube.ru/video/private/165c17dd83b8c86bbe12e22cba468cca/?p=EId3bKY13tOhnmbf6_Xv3Q - прохождение порога "Взрывной 1" на реке Андийское Койсу

<https://rutube.ru/video/private/9bb1f3b1ebeacfe2606cbaccda117b97/?p=EgxGto73P2ekCv9j5rz33Q> - прохождение порога "Полтора" на реке Андийское Койсу

<https://rutube.ru/video/private/9fe84218048a9bfc21a5490ef05b8259/?p=7RvSLYghTg3O8i5BaauBIA> - прохождение порога "Взрывной 2" на реке Андийское Койсу + спасательные работы

<https://rutube.ru/video/private/f5073cec6e7488c1cce5520cea25d096/?p=M7G4gfm0ueBrkZjMP07JwQ> - прохождение порога "Взрывной 3" на реке Андийское Койсу

<https://rutube.ru/video/private/5c6345ff1b639d779a832dacb8a31a0c/?p=OD1ylNn5D1xGfHfpAoBZw> - спасательные работы на пороге "Взрывной 3" на реке Андийское Койсу

<https://rutube.ru/video/private/2169663336279b6e8e710561f35c9d92/?p=EJnHYfzPel8WWh2zIwDAA> - сплавной участок от Метрада до Эчеда на реке Андийское Койсу

7:00 - Встали дежурные

07:30 - Общий подъем. Завтрак. Погрузка в машины.

10:07 – пограничный пост (проходим проверку)

11:15 – выехали с погранпоста вверх на точку страта

13:02 – встали на точки страховки порога «Взрывной 1»



Рис. 80 Осмотр порога «Взрывной 1» К1, на р. Андийское Койсу



Рис. 81 Осмотр порога «Взрывной 1» К1, на р. Андийское Койсу



Рис. 82 Осмотр порога «Взрывной 1» К1, на р. Андийское Койсу



Рис. 83 Осмотр порога «Взрывной 1» К2, на р. Андийское Койсу



Рис. 84 Осмотр порога «Взрывной 1» К2, на р. Андийское Койсу



Рис. 85 Осмотр порога «Взрывной 1» КЗ, на р. Андийское Койсу



Рис. 86 Осмотр порога «Взрывной 1» КЗ, на р. Андийское Койсу



Рис. 87 Осмотр порога «Взрывной 1» КЗ, на р. Андийское Койсу



Рис. 88 Осмотр порога «Взрывной 1» К4, на р. Андийское Койсу



Рис. 89 Осмотр порога «Взрывной 1» К4, на р. Андийское Койсу



Рис. 90 Осмотр порога «Взрывной 1» К5, на р. Андийское Койсу



Рис. 91 Осмотр порога «Взрывной 1» К5, на р. Андийское Койсу



Рис. 92 Перед порогом «Полтора» К5, на р. Андийское Койсу



Рис. 93 Перед порогом «Полтора» К4, на р. Андийское Койсу



Рис. 94 Прохождение порога «Полтора» К2, на р. Андийское Койсу



Рис. 95 Прохождение порога «Полтора» К1, на р. Андийское Койсу



Рис. 96 Прохождение порога «Взрывной 2» К1, на р. Андийское Койсу



Рис. 97 Прохождение порога «Взрывной 2» К1, на р. Андийское Койсу



Рис. 98 Прохождение порога «Взрывной 2» К3, киль на р. Андийское Койсу



Рис. 99 спасательные работы после порога «Взрывной 2» К3, на р. Андийское Койсу



Рис. 100 Прохождение порога «Взрывной 2» К2, на р. Андийское Койсу



Рис. 101 Прохождение порога «Взрывной 2» К2, на р. Андийское Койсу



Рис. 102 спасательные работы после порога «Взрывной 2» К2, на р. Андийское Койсу



Рис. 103 Прохождение порога «Взрывной 2» К4, на р. Андийское Койсу



Рис. 104 Прохождение порога «Взрывной 2» К5, на р. Андийское Койсу



Рис. 105 Прохождение порога «Взрывной 3» К1, на р. Андийское Койсу




Рис. 106 Прохождение порога «Взрывной 3» К1, на р. Андийское Койсу



Рис. 107 Прохождение порога «Взрывной 3» К1, на р. Андийское Койсу



Рис. 108 Прохождение порога «Взрывной 3» К1, на р. Андийское Койсу



Рис. 109 Прохождение порога «Взрывной 3» К3, на р. Андийское Койсу

ОТЧЕТ 5 к.с. (водный) р. Аварское Койсу – р. Андийское Койсу,
республика Дагестан



Рис. 110 Прохождение порога «Взрывной 3» К3, на р. Андийское Койсу



Рис. 111 Прохождение порога «Взрывной 3» К2, на р. Андийское Койсу



Рис. 112 Прохождение порога «Взрывной 3» К2, на р. Андийское Койсу



Рис. 113 Прохождение порога «Взрывной 3» К2, на р. Андийское Койсу



Рис. 114 Прохождение порога «Взрывной 3» К4, на р. Андийское Койсу



Рис. 115 Прохождение порога «Взрывной 3» К4, на р. Андийское Койсу



Рис. 116 Прохождение порога «Взрывной 3» К4, на р. Андийское Койсу



Рис. 117 спасательные работы на пороге «Взрывной 3» К4, на р. Андийское Койсу



Рис. 118 спасательные работы на пороге «Взрывной 3» К4, на р. Андийское Койсу



Рис. 119 спасательные работы на пороге «Взрывной 3» К4, на р. Андийское Койсу



Рис. 120 Прохождение порога «Взрывной 3» К5, на р. Андийское Койсу



Рис. 121 Прохождение порога «Взрывной 3» К5, на р. Андийское Койсу



Рис. 122 Прохождение порога «Взрывной 3» К5, на р. Андийское Койсу

15:05 – закончили прохождение сложного участка реки;

17:25 – приехали на точку выброски;



Рис. 123 конец дня, чалка возле поселка Эчеда на р. Андийское Койсу

18:40 – прибыли в лагерь

20:00 – ужин

20:30 – разбор дня (ошибки, предложения, выводы)

23:00 - отбой

29 сентября.

Пройденные препятствия: «Хвараши», обнос «Сосиметрарский» и «Орлиное гнездо», «Тисский»

Вода низкая.

Температура днём +11°

Температура ночью +7°

Скорость ветра 5 м/с

Давление 666 мм рт. ст.

Влажность 63%

На маршруте была видео фиксация основных препятствий. На канале Рутуба Дядя **Марлок** выложены короткие видео прохождения порогов и другие спортивные мероприятия (спасательные работы, осмотр препятствий, страховка и другое). Ссылки на видеофиксацию:

https://rutube.ru/video/private/93067dd1504c63faf8ff99fe9ed9e86c/?p=0Vn9vO7lFXvev6Pn8_V8Lw - прохождение порога "Хвараши" на реке Андийское Койсу

<https://rutube.ru/video/private/d548251f400d92408b570eb3881648b3/?p=YuyBjrobLZSHMbVnqt77DQ> - осмотр порога "Орлиное гнездо" на реке Андийское Койсу

<https://rutube.ru/video/private/9ed4b71ec40451499666c7e348d65026/?p=wgpeAJHSqO>

[94XWpyx8EiSg](#) - прогонный участок от Эчеды до Тисского на реке Андийское Койсу

07:00 - Встали дежурные

08:00 - Завтрак.

09:08 - Вышли на воду.

11:40 – подошли к обносу порога «Орлиное гнездо»



Рис. 124 обнос порога «Орлиное гнездо», на р. Андийское Койсу




Рис. 125 обнос порога «Орлиное гнездо», на р. Андийское Койсу



Рис. 126 Осмотр. Начало порога «Орлиное гнездо», на р. Андийское Койсу



Рис. 127 Осмотр. Заход в порог «Орлиное гнездо», на р. Андийское Койсу



Рис. 128 Осмотр. Кульминация порога «Орлиное гнездо», на р. Андийское Койсу



Рис. 129 Осмотр. Выходная часть порога «Орлиное гнездо», на р. Андийское Койсу

12:35 – конец обноса порога «Орлиное гнездо»

13:06 – выехали с порога «Орлиное гнездо»

13:22 – обнос порога «Сосиметрарского», порог не сложный 4В, но из-за сильного ветра, скорость ветра по ощущениям километров 40 в час. На сайте МЧС до 29 м/с.



Рис. 130 Осмотр. Порога «Сосиметрарский», на р. Андийское Койсу



Рис. 131 Осмотр. Порога «Сосиметрарский», на р. Андийское Койсу

На этой фотографии хорошо видно, как гнутся деревья от ветра и брызги воды, подхваченной сильным ветром. При таком ветре высокий риск перевернуться от ветра. Особые опасения вызывало упавшее дерево (живое) в рукавах русла. В этот день на всей реке был сильный ветер, но к сожалению в месте, где находится порог «Сосиметрарский», прямой участок и ветер особенно сильно набирал скорость. Порывы ветра были приблизительно в интервале 1 минуту порыв, 30-40 с затухание порыва и потом снова. При таком ветре мы не стали рисковать и обнесли порог «Сосиметрарский». На мой взгляд это максимально было оправданно.



Рис. 132 Осмотр. Порога «Сосиметрарский», на р. Андийское Койсу

14:00 – подошли к порогу «Тисский»

14:17 - прошли к порог «Тисский»



Рис. 133 Прохождение порога «Тисский» К1, на р. Андийское Койсу



Рис. 134 Прохождение порога «Тисский» в походной колонне, на р. Андийское Койсу

14:25 – выброска и погрузка на машины и заброска обратно в БЗ 3;

15:18 – приехали в БЛ 3;

16:15 – обед;

20:00 – ужин;

22:30 – отбой.

30 сентября.

Пройденные препятствия: пор. «Агвали», «Предгимерсотлерский», «Гимерсотлерский», «Гэсовская шивера», «Гигатли».

Вода низкая.

На маршруте была видео фиксация основных препятствий. На канале Рутуба **Дядя Марлок** выложены короткие видео прохождения порогов и другие спортивные мероприятия (спасательные работы, осмотр препятствий, страховка и другое). Ссылки на видеофиксацию:

<https://rutube.ru/video/private/e79fec7e431922219943044f8931565d/?p=kKKJGsvyujZ0>

[NAtAмyсHVg](https://rutube.ru/video/private/e79fec7e431922219943044f8931565d/?p=kKKJGsvyujZ0) - прохождение порога "Предгимерсотлерский" на реке Андийское Койсу

<https://rutube.ru/video/private/cd386a34b2cd02ba0a03ff55a064abf8/?p=Qj0osXMCfo2r>

[g-afEd8oHw](https://rutube.ru/video/private/cd386a34b2cd02ba0a03ff55a064abf8/?p=Qj0osXMCfo2r) - прохождение порога "Гимерсотлерский" на реке Андийское Койсу

<https://rutube.ru/video/private/8d544e243890ff00bb5672d034a4149a/?p=o2iQfs4Oe6oG>

[zF00tWEBSA](https://rutube.ru/video/private/8d544e243890ff00bb5672d034a4149a/?p=o2iQfs4Oe6oG) - прохождение Гэсовской шиверы и порога Гигатли на реке Андийское Койсу

<https://rutube.ru/video/private/4fe897e9a5c47d4a4cea009d4dcca270/?p=D5j->

[nBKHIghTfBJc5JehZQ](https://rutube.ru/video/private/4fe897e9a5c47d4a4cea009d4dcca270/?p=D5j-) - сплавной участок от Эчеда до Гигатли Урух на реке Андийское Койсу

Температура днём +12°

Температура ночью +7°

Скорость ветра 5 м/с

Давление 668 мм рт. ст.

Влажность 61%

07:00 - встали дежурные;

08:00 - завтрак. Выходим из БЗ 3;

09:35 - встали на воду;

11:05 – подошли к порогу «Предгимерсотлерский»;

11:25 – прошли порог «Предгимерсотлерский»;



Рис. 135 Прохождение порога «Предгимерсотлерский», на р. Андийское Койсу

11:30 – подошли к порогу «Гимерсотлерский».

12:00 – согласование прохождение порога «Гимерсотлерский» по телефону с МКК. Прохождение порога было успешно согласовано с МКК и мы начали проходить порог.



Рис. 136 Прохождение порога «Гимерсотлерский» К1 и К2, на р. Андийское Койсу



Рис. 137 Прохождение порога «Гимерсотлерский» К1, на р. Андийское Койсу



Рис. 138 Прохождение порога «Гимерсотлерский» К3, на р. Андийское Койсу



Рис. 139 Прохождение порога «Гимерсотлерский» К4, на р. Андийское Койсу



Рис. 140 Прохождение порога «Гимерсотлерский» К4, на р. Андийское Койсу



Рис. 141 Прохождение порога «Гимерсотлерский» К5, на р. Андийское Койсу



Рис. 142 Прохождение порога «Гимерсотлерский» К5, на р. Андийское Койсу
14:25 – все экипажи прошли порог «Гимерсотлерский» без аварийных ситуаций;
14: 40 – закончили перекус и вышли дальше
14:43 – начали прохождение «Гэсовскую шиверу»



Рис. 143 Прохождение «Гэсовской шиверы» К1, на р. Андийское Койсу



Рис. 144 Прохождение «Гэсовской шиверы» походной колонной, на р. Андийское Койсу



Рис. 145 Прохождение порога «Гигатли» походной колонной, на р. Андийское Койсу

14:49 – начали прохождение порога «Гигатли»;

14:53 – закончили сплав после поселка Гигатли Урух.

16:20 - обед;

20:00 - ужин.

22:30 - отбой

01 октября.

Прогонный участок. Фоновый троечный участок с разбоями и прижимами.

Вода низкая.

Температура днём +12°

Температура ночью +7°

Скорость ветра 4,8 м/с

Давление 668 мм рт. ст.

Влажность 61%

На маршруте была видео фиксация основных препятствий. На канале Рутуба **Дядя Марлок** выложены короткие видео прохождения порогов и другие спортивные мероприятия (спасательные работы, осмотр препятствий, страховка и другое). Ссылки на видеофиксацию:

<https://rutube.ru/video/ca5e8d1ef3b69586b1ed6cf27ad11d72/> - прогонный участок от Гигатли до Нижнего Инхело на реке Андийское Койсу

07:00 - встали дежурные;

08:00 - завтрак., сборы лагеря, погрузка в машины;

09:40 – выехали из лагеря;

10:13 - приехали к выброски на реку;

Заправлялись, на посту стояли проверяли ГИБДД

11:33 – начало сплава;

12:42 – конец сплава, выгрузка и сбор вещей, погрузка вещей в машины. Антистапель;

14:07 - выехали с места антистапеля.



Рис. 146 Конец сплава. Антистапель на реке Андийское Койсу

21:30 – приехали в гостевой дом на море. Активная часть сплава закончилась.

Начались дела согласно плану сбора.

02:20 – отбой.

02 октября.

Посещение города Дербент.



Рис. 147 Дербент, старый город.



Рис. 148 Дербент, старый город.



Рис. 149 Посещение Экраноплана.

03 октября.

Сдавали вещи в транспортную компанию.



Рис. 150 Сдача вещей в транспортную компанию

04 октября.

Посещение Сулакского каньона и Саракумского бархана.



Рис. 151 Сулакский каньон.



Рис. 152 Бархан Сарыкум

05 октября.

Уезжаем из гостевого дома. Кто на железнодорожный вокзал, кто в аэропорт. Наш поход закончился.



Рис. 153 Гостевой дом

РАЗДЕЛ 5. ОБЕСПЕЧЕНИЕ БЕЗОПАСНОСТИ, ОПАСНЫЕ УЧАСТКИ НА МАРШРУТЕ

Личная безопасность обеспечивалась наличием у каждого участника спасательного жилета, гидрокостюма, общественной аптечки и ремонтного комплекта на каждом катамаране. На каждом плав средстве, было по спасательному концу. При сплаве осуществлялась взаимная страховка с воды и с берега. Группа перед каждым выходом на воду проходила инструктаж о поведении на реке и условных знаках.

РАЗДЕЛ 6. СНАРЯЖЕНИЕ

6.1. Специальное снаряжение

Таблица 6.1 Специальное снаряжение

Г р у п п о в о е		Л и ч н о е	
наименование	количество	наименование	количество
Катамаран	3 шт.	Влаговетрозащитный костюм, неопрен	1 шт
Каяк Dagger Mamba	1 шт		
Карты	4 ком.	Спасжилет	1 шт
Навигатор	2 шт.	Весла	2 шт
		Шлем	1 шт

6.2. Ремонтный набор

На каждом судне был ремнабор, который включал материал для клейки снаряжения, стропы, репшнур, армированный скотч, ацетон, клей резиновый, клей ПВХ, нитки капроновые, ножницы, иглу, шило, отвертки и пассатижи (мультишу). Более подробный список приведен в таблице приложения А.

6.3. Лагерное снаряжение и костровой набор

Включали шесть палаток, 1 тента, два костровых котла по 8 литров, 1 топор, пила.

6.4. Аптечка

Аптечка общая, проверенная на предмет сроков годности и комплектности, уложена в герметичный чехол. Ответственная – Оксана Мельник. Каждый член группы имел также свой набор лекарств, в связи с индивидуальными особенностями организма.

Средства фотосъемки и видео фиксации

6 телефонов с фото и видео камерами. 4 видеокамеры GoPro.

6.5. Личные вещи

Включали рюкзак, спальный мешок, коврик из пенополиуретана или надувной, одежду, гигиенические принадлежности и т.п. Приложение Б.

6.6. Продукты питания

Количество взятых с собой продуктов соответствовало 0,65 кг в день на одного человека.

Раскладка в приложении Г.

Таблица 6.2 Весовые характеристики груза, взятого на маршрут

Наименование	На 1 чел. (кг)	На 10 чел. (кг)
Продукты (всего) в день	7,2	72,0
Групповое снаряжение	10	100,0
Личное снаряжение	7	70,0
Всего:	24,2	242,0

РАЗДЕЛ 7. ПЕРЕЧЕНЬ ИНТЕРЕСНЫХ ПРИРОДНЫХ, ИСТОРИЧЕСКИХ ОБЪЕКТОВ.

По пути следования не было запланировано культурной программы с посещением достопримечательностей. Было запланировано два выезда в Сулакский каньон и старинный город Дербент, но уже после основной части сплава уже в рамках сбора.

РАЗДЕЛ 8. СМЕТА ПУТЕШЕСТВИЯ

Таблица 8.1 Смета путешествия

На что потратили	Количество денег, рублей
Отправка вещей	3500
Гостиница	7000
Билеты обратно на одного	26000
Выезды (экскурсии) оплата машины	1500x4=4000
Сами экскурсии и отдельное питание	15000
Итого на одного участника без билетов	35000
Итого на одного участника с билетами	86504

РАЗДЕЛ 9. ИТОГИ, ВЫВОДЫ И РЕКОМЕНДАЦИИ ПО ПРОХОЖ- ДЕНИЮ МАРШРУТА

Маршрут успешно пройден всеми участниками сплава. Поставленные цели были достигнуты.

1. Пройден напряженный сплав в сжатые сроки: пройдено 130,5,0 км, 5 порогов 5-ой категории сложности, 14 порогов 4-ей категории сложности. за 10 ходовых дней.
2. На порогах были использованы и отработаны спортсменами, различные виды страховки.
3. Маршрут пройден полностью без изменения нитки маршрута. Можно сделать вывод, что пройден напряженный маршрут с хорошим “запасом прочности”.
4. Пройдено 5 порогов 5 категории - определяющие для маршрута 5 к.с.
5. Решена достаточно сложная логистика по заброске, выброске и переброски спортивной группы на запланированном маршруте.

Поход по данному маршруту полностью оправдал наши ожидания.

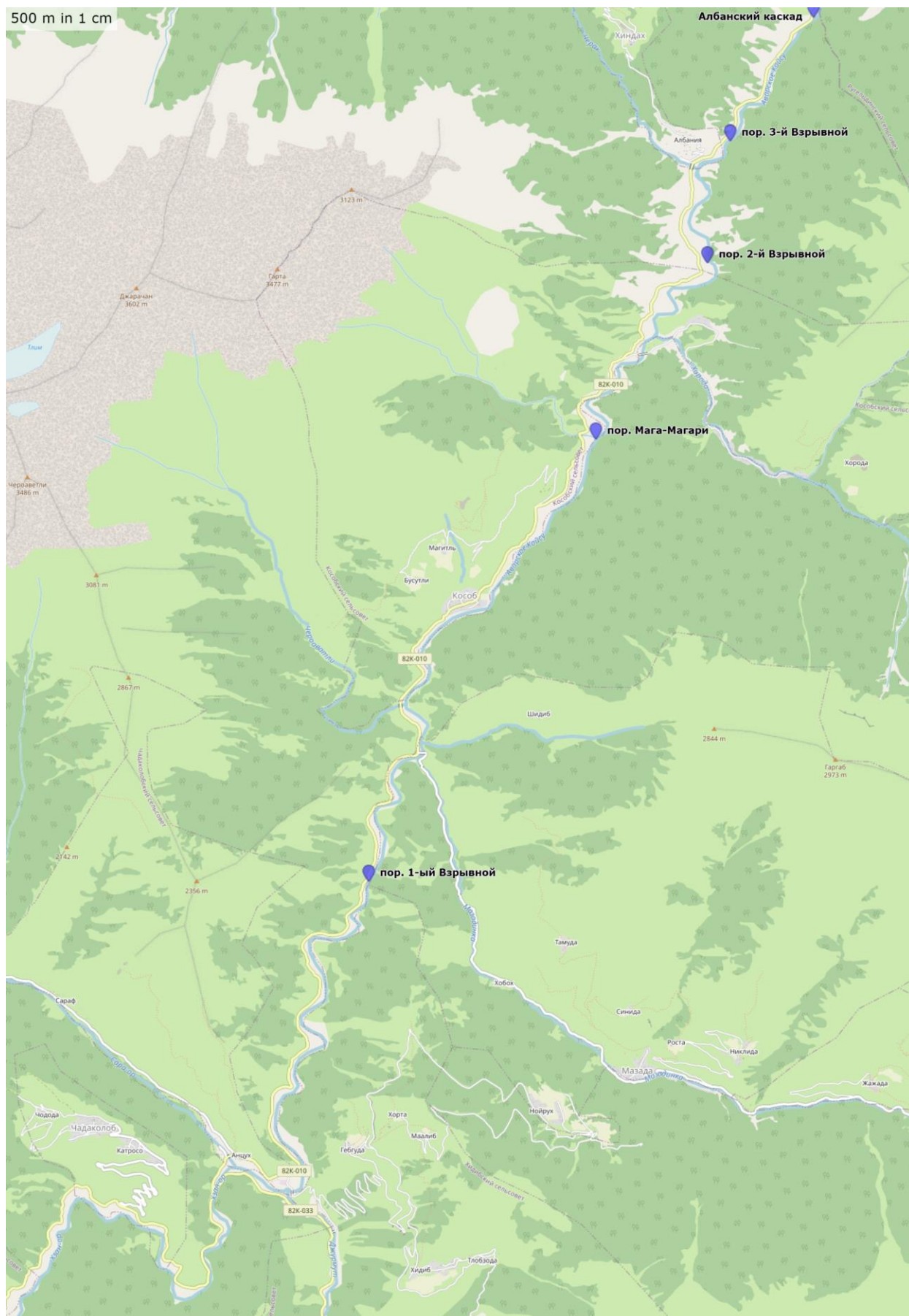
ОТЧЕТ 5 к.с. (водный) р. Аварское Койсу – р. Андийское Койсу,
республика Дагестан

500 m in 1 cm



ОТЧЕТ 5 к.с. (водный) р. Аварское Койсу – р. Андийское Койсу,
республика Дагестан

Аварское Койсу



ОТЧЕТ 5 к.с. (водный) р. Аварское Койсу – р. Андийское Койсу,
республика Дагестан



ОТЧЕТ 5 к.с. (водный) р. Аварское Койсу – р. Андийское Койсу,
республика Дагестан



РАЗДЕЛ 11. СПИСОК ЛИТЕРАТУРЫ

1. <https://www.aviasales.ru/airlines/aeroflot>
2. Rzd.ru
3. https://abris-korolev.ru/images/otchet/vodnye/v_2022_dagestan_5ks_vagner.pdf
4. https://abris-korolev.ru/images/otchet/vodnye/v_dagestan_6ks_2021_bychkov.pdf
5. <https://www.tlib.ru/doc.aspx?id=43220&page=1> (Цветкова С.В.)
6. <https://www.tlib.ru/doc.aspx?id=43380&page=1> (Заботина Е.В.)
7. <https://www.tlib.ru/doc.aspx?id=43601&page=1> (Цветкова С.В.)
8. www.veslo.ru
9. <http://abris-korolev.ru/>
10. <http://www.tlib.ru/>

РАЗДЕЛ 12.

ПРИЛОЖЕНИЕ "МАРШРУТНАЯ КНИЖКА № 80/2024"

Федерация спортивного туризма России
Федерация спортивного туризма Московской области



МАРШРУТНАЯ КНИЖКА № 80/2024
ТУРИСТСКОГО СПОРТИВНОГО МАРШРУТА

Участники настоящего спортивного мероприятия
находятся под защитой:

Конституции Российской Федерации,
Федерального закона № 132-ФЗ от 24 ноября 1996 года
«Об основах туристской деятельности в Российской Федерации»,
Федерального закона РФ № 339-ФЗ от 04 декабря 2007 года
«О физической культуре и спорте в Российской Федерации»,
Федерации спортивного туризма России

Маршрут соответствует 5 категории сложности и может быть
рекомендован для участия в 1540

Маршрутный судья

Председатель МКК ФСТМО

М.п.

2024 г.



ОТЧЕТ 5 к.с. (водный) р. Аварское Койсу – р. Андийское Койсу,
республика Дагестан

ВНИМАНИЕ!

Согласно действующему законодательству, туристские группы должны проинформировать службы МЧС России за 10 дней до начала путешествия. При подаче онлайн-заявки на регистрацию необходимо указать состав и количество участников, руководителей, контактные телефоны, подробную информацию о маршруте и т.д. Ответственный сотрудник ведомства в субъекте РФ обязан обработать заявку в течение одного рабочего дня, после чего передать сведения в спасательное подразделение, в зоне ответственности которого планируется маршрут. Для этого необходимо:

1. Пройти он-лайн регистрацию туристской группы на сайте https://forms.mchs.ru/service/registration_tourist_groups, выбрав отделение МЧС по региону прохождения маршрута.
2. Получить регистрационный номер группы в МЧС и сообщить о номере регистрации в региональном отделении МЧС в МКК.
3. Сообщить в территориальный орган МЧС и МКК, а также в случае участия в официальных соревнованиях в ГСК о выходе на маршрут.
4. По окончании маршрута информировать территориальный орган МЧС в срок и способом, указанном в уведомлении.

1. Общие сведения

Группа туристов ФСТ Московской области

в составе 10 человек проходит с 21 сентября по 05 октября
2024 г.

водный маршрут пятой категории сложности
в районе Республика Дагестан
по маршруту:

г. Москва – г. Махачкала (самолёт) – с. Карадах (авто) – р. Аварское Койсу (сплав) – с. Эчеда (авто) – р. Андийское Койсу (сплав) – с. Куркли (авто) – г. Избербаш – г. Махачкала (авто) – г. Москва (самолёт).

Руководитель Юрьев В.И.

Телефон: +7-926-480-52-43.

E-mail: viktor_petushki@mail.ru

Заместитель руководителя _____

Телефон: _____

E-mail: _____

Руководитель проводящей организации: Галедин В.П.

Телефон: +7-916-694-98-31

E-mail: v-galedin@mail.ru

ОТЧЕТ 5 к.с. (водный) р. Аварское Койсу – р. Андийское Койсу,
республика Дагестан

2. Состав группы

№	Фамилия, имя, отчество	Год рожден.	Место проживания: регион, населенный пункт телефон, e-mail	Подпись ¹
1	Юрьев Виктор Игоревич	1987	Московская обл., Ногинский район, г. Электроугли, +7-926-480-52-43	
2	Юдин Виктор Игоревич	1959	Ростовская область, г. Ростов-на-Дону +7929-571-72-61,	
3	Гордый Дмитрий Викторович	1955	г. Москва +7-985-415-32-37	
4	Мельник Оксана Алексеевна	1981	г. Москва +7-916-718-76-83	
5	Попов Сергей Олегович	1991	г. Москва +7-916-902-12-12	
6	Попова Наталья Александровна	1990	г. Москва +7-903-735-25-72	
7	Хаустов Андрей Сергеевич	1979	г. Москва +7-985-360-10-96, +7-926-560-05-93	
8	Иванов Евгений Викторович	1986	Московская обл. +7-915-558-64-03	
9	Евтюхов Никита Сергеевич	1989	Орловская обл., г. Болхов, +7-996-160-70-57	
10	Мальгин Дмитрий Сергеевич	1986	Архангельская обл., г. Каргополь +7-921-701-69-98	

¹ Дано свое согласие на обработку, использование и хранение персональных данных, согласно Федерального закона №152-ФЗ от 27.07.2006 «О персональных данных», необходимых для рассмотрения маршрутных и отчетных документов.

Контактные телефоны родственников для связи в экстренной ситуации	Туристский опыт* перечислить маршруты, совершенные по данному виду туризма (а при необходимости и по другим видам) с указанием районов и категорий сложн.	Обязанности в группе, распределение по средствам сплава и т.п.	Подпись в знании: Правил**, техники безопасности, об опасностях для здоровья и жизни на маршруте
+7-977-521-85-01 жена, Светлана	Асса – Фортанга – Чанты-Аргун – Аргун (5У); Жомболок – Ока Саянская (5У); Умба – Колаца – Красенькая и др. (4Р); Чхалта – Гвандра – Кодор (4У)	руководитель, лоцман капитан кат-1,	
+7928-758-09-48 Сын, Андрей	Баикаус-Чульшман (5У), Китой (6У), Чандалаш-Чаткал (6У) Сарыджаз-Кашды (6У), Чхалта-Кодор (6У)	реммастер, матрос кат-1,	
+7-910-425-95-49 жена, Зинаида	Чарын (6У), М. Нарын (5Р), Снежная (5Р), Жомболок (5Р)	инструктор, капитан кат-2	
+7-985-459-02-43 муж	Кубань-Улду-Кам-Зеленчук-Аксаут (4У), Катунь (4У), Кодор-3.Гумиста-Бзыбь-Моква-Алацга (3У)	медик, матрос кат-2	
+7-917-512-99-25 отец, Олег	Гунт-Шахдара (6У), Катунь-Аргун (4Р)	реммастер, капитан кат-3	
+7-903-735-25-82 мать, Ирина	Гунт-Шахдара (6У), Чирко-Кемь-Писта (3Р)	завхоз, матрос кат-3	
+7-916-466-40-88 жена, Евгения	Андийское-Аварское Койсу (3У), Кодор-3.Гумиста-Бзыбь-Моква-Алацга (4У), Мста (2Р)	видеооператор, матрос кат-4	
+7-915-558-64-03 брат	Колаца-Красенькая-Кутсайоки-Гунтсайоки-Тумча (4У), Ток (Амурская область) (4У), Дюткун – Курейка – Кутчак-оз. Горбичин – Горбичин- Хантайское вдхр.-Черная- Исарка (5У),	хронометрист, капитан кат-4	
+7-920-080-04-94 брат, Артем Сергеевич	Катунь-Аргун-Упсул (4Р), Теберда-Кубань-Улду-Кам-Учкулан-Зеленчук-Аксаут (4Р), Колаца-Красенькая-Кутсайоки-Гунтсайоки-Тумча (4Р), Умба-Тунсайоки-Тумча (3Р)	видеооператор, капитан кат-5	
+7-921-478-15-46 мать, Татьяна Васильевна	Чуя-Катунь (4У), Жомболок (4У), Чонг-Кемин-Кеке-Мерен (5У), Мургаб-Таньмас-Кудара-Бартанг (5У), Гунт-Шахдара (6У)	дневник краевед, матрос кат-5	

Наличие туристского опыта подтверждаю.
Член МКК

* По требованию МКК предъявляются справки о пройденных маршрутах или список ниток маршрутов, пройденных участниками и руководителем, заверенный нижестоящей МКК, или другие материалы, подтверждающие туристский опыт.
** Правила вида спорта «спортивный туризм», Регламент проведения туристских спортивных маршрутов.

ОТЧЕТ 5 к.с. (водный) р. Аварское Койсу – р. Андийское Койсу,
республика Дагестан

3.1. График движения (заявленный)*

Даты	Дни пути	Участки маршрута	км	Способ передвижения
21.09.	1	Москва – г. Махачкала – заброска р. Аварское Койсу (с. Карадах, БЛ1), стпель. Развитие БЛ1	1586 132,5	Самолет Автомобиль
22.09	2	Тренировка на берегу и на воде, р. Аварское Койсу. От БЛ1 (отель Белые журавли) до Карадахского прорыва.	2	Сплав
23.09	3	Переезд на рафт базу (БЛ2). Заброска из БЛ2 на реку машиной. р. Аварское Койсу, от ниже пор. Советский, с. Хебда до с. Голотоль.	12,0 13,5 13,3	Автомобиль Автомобиль Сплав
24.09	4	Заброска из БЛ2 на реку машиной выше п. Анцух р. Аварское Койсу, от п. Анцух до сразу после пор. Мага Магари. Возвращение в БЛ2.	62,5 12,6 50	Автомобиль Сплав Автомобиль
25.09	5	Заброска из БЛ2 на реку машиной ниже пор. Мага Магари р. Аварское Койсу, от ниже пор. Мага Магари до пор. Советский (2 км до порога). Возвращение в БЛ2.	50 30,0 21,5	Автомобиль Сплав Автомобиль
26.09	6	Заброска из БЛ2 на реку машиной выше пор. Советский. р. Аварское Койсу, от пор. Советский (2 км до порога) до ниже пор. Советский, с. Хебда. Возвращение в БЛ2.	21,5 8,0 12,5	Автомобиль Сплав Автомобиль
27.09	7	р. Аварское Койсу, от рафт базы БЛ2 до БЛ1 (отель Белые журавли). Переезд на р. Андийское Койсу (выше с. Халих, БЛ3). Организация БЛ3.	11,8 148,5	Сплав Автомобиль
28.09	8	Заброска машиной из БЛ3 на реку выше пор. Взрывной 1. р. Андийское Койсу, от пор. Взрывной 1 до с. Эчеда (ниже). Возвращение в БЛ3.	24,0 13,0 10,5	Автомобиль Сплав Автомобиль
29.09	9	Заброска машиной из БЛ3 на реку с. Эчеда. р. Андийское Койсу, от с. Эчеда (ниже) до пор. Тисский. Возвращение в БЛ3.	10,5 14,0 4,6	Автомобиль Сплав Автомобиль
30.09	10	Заброска машиной из БЛ3 на реку пор. Тисский. р. Андийское Койсу, пор. Тисский до пор. Гигатли (ниже); возвращение в БЛ3	4,6 11,8 16,2	Автомобиль Сплав Автомобиль
01.10	11	Заброска машиной из БЛ3 ниже пор. Гигатли. р. Андийское Койсу, после пор. Гигатли, с. Гигатли-Урух до моста с. Нижнее Инхело. Аптистапель. Переезд в базовый лагерь в п. Первомайское	17,0 14,0 210	Автомобиль Сплав Автомобиль
02.10	12	Проведение занятий по учебному плану, экскурсия.	-	авто
03.10	13	Проведение занятий по учебному плану, сдача вещей в транспортную компанию.	-	-
04.10	14	Проведение занятий по учебному плану, зачет, экскурсия.	-	-
05.10	15	г. Махачкала - г. Москва	1586	самолет
		Итого сплав	130,5	
		Автомобиль	821,9	
		Итого активными способами передвижения	130,5	130,5 сплав

3.2. Изменения в графике движения (согласованные с МКК)

Даты	Дни пути	Участки маршрута	км	Способ передвижения

* При внесении изменений в раздел 3.2 записывают те дни, в которых произведены изменения. Если маршрут согласован в заявленном виде, то делают запись «Без изменений».

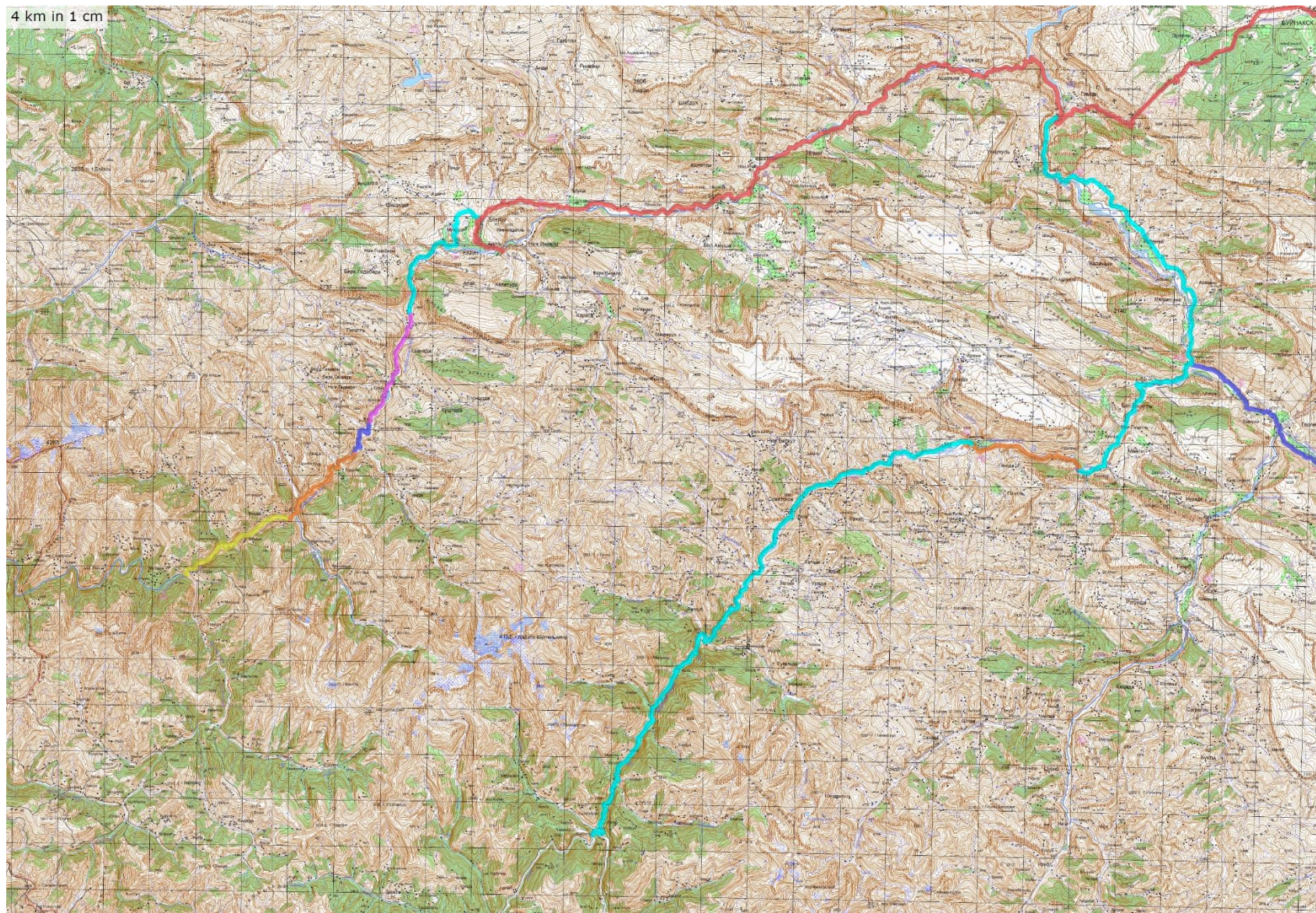
3.3. График движения по запасным вариантам

Даты	Дни пути	Участки маршрута	км	Способ передвижения

ОТЧЕТ 5 к.с. (водный) р. Аварское Койсу – р. Андийское Койсу,
республика Дагестан



ОТЧЕТ 5 к.с. (водный) р. Аварское Койсу – р. Андийское Койсу,
республика Дагестан



4. Схема маршрута*



* На схеме наносятся маршрут, места ночевки, запасные варианты и аварийные выходы. По требованию МКК представляются копии картографического материала.

5. Сложные участки маршрута и способы их преодоления*

Определяющие препятствия маршрута: Аварское Койсу-- Взрывной-3, Албанский каскад, Магомет Расул, Советский; Андийское Койсу -- 1 Взрывной, 2 Взрывной, 3 Взрывной, Орлиное гнездо, Гимерсотлорский.

Прохождение определяющих препятствий осуществляется с предварительной разведкой и страховкой: для 1-го экипажа спасательными концами с берега, для последующих экипажей – 1-м экипажем с воды.

Прохождение порогов Советский, Орлиное гнездо и Гимерсотлорский согласуется с выпускающей МКК и СК по телефону по фактическому уровню воды.

6. Аварийные выходы с маршрута**

Аварийные выходы с реки маршрута возможны к автодорогам, проходящим вдоль них. Сплавные реки маршрута проходят в непосредственной близости от автомобильных дорог, что позволяет при аварийной ситуации оперативно сойти с любой реки маршрута.

Все сплавные участки находятся на незначительном удалении от населенных пунктов и не более 200 км от г. Махачкала. Также наличие машины сопровождения на протяжении всего маршрута позволяет в случае необходимости аварийно сняться из любой точки.

* При рассмотрении в МКК руководителем предъявляются фотографии и описания препятствий.

** При необходимости на этой же странице указать участки маршрута, которые запланировано проходить неполным составом, запланированное взаимодействие с другими группами и т. п.

ОТЧЕТ 5 к.с. (водный) р. Аварское Койсу – р. Андийское Койсу,
республика Дагестан

7. Материальное обеспечение группы

Необходимый набор продуктов питания имеется.
Групповое и личное снаряжение в достаточном количестве имеется.
Специальное снаряжение:

Групповое		Личное	
Наименование	кол-во	Наименование	кол-во
Катамаран-2 в комплекте	5	Весло (запасное)	1
Спасконец	10	Каска, свисток	1
Карты, лощи	5	Спасжилет, стропорез, карабин	1
Навигатор	2	Гидрокостюм	1
Веревка основная	1	Защитный костюм	1
Обвязки, спуск, жумар	2	Рация (+ аккумулятор)	1
		НАЗ	1

Необходимый ремонтный набор имеется.
Необходимый набор аптечки первой помощи имеется.
Весовые характеристики груза, взятого на маршрут:

Наименование	на 1 человека	на группу из 10 человек
Продукты + топливо (всего/в день)	9,6 кг / 0,8 кг	96 кг / 8,0 кг
Групповое снаряжение	25 кг	250 кг
Личное снаряжение	15 кг	150 кг
Всего:	50 кг	500 кг

Максимальная нагрузка на одного: члена группы 50 кг.

Сведения, изложенные в разделах 1–7, подтверждаю. Обязуемся соблюдать необходимые меры безопасности при прохождении запланированного маршрута, руководствоваться требованиями правил вида спорта «Спортивный туризм» (ч.2) и Регламента организации и прохождения спортивных туристских маршрутов.

Руководитель группы  (Юрьев В.И.)
(фамилия и, о.)

Дата заполнения маршрутной книжки: «05» 09 2024 г.

8. Ходатайство МКК

Председателю МКК _____
В связи с отсутствием полномочий у маршрутно-квалификационной комиссии _____ просим Вас рассмотреть представленные заявочные материалы и дать по ним своё заключение. Предварительное рассмотрение произведено нашей комиссией.

Штамп МКК

Председатель МКК

« » 2024 г.

Адрес МКК: _____

Телефон: _____ E-mail: _____

9. Результаты рассмотрения в МКК

Маршрутно-квалификационная комиссия ФСТ Московской области

в составе: Ткачев В.И., Бочков М.А.,
Лямин А.Е., Моморгина Е.С.

с участием: _____

рассмотрев материалы заявленного маршрута группы под руководством

Юрьева В.И., считает, что (ненужное зачеркнуть):

- маршрут соответствует (не соответствует) заявленной категории сложности;
 - туристский опыт руководителя группы соответствует (не соответствует) технической сложности маршрута;
 - туристский опыт участников группы соответствует (не соответствует) технической сложности маршрута;
 - заявочные материалы отвечают (не отвечают) установленным требованиям.
- Другие замечания:

Группе назначается (не назначается) контрольная проверка на местности

(где, когда, по каким вопросам)

10. Результаты проверки группы на местности

Группа в составе: руководитель _____, участники: _____

прошла проверку « » _____ 2024 г. в районе _____

по следующим вопросам: _____

Результаты проверки: _____

Проверяющий: _____

11. Заключение маршрутно-квалификационной комиссии

Группа под руководством Юрьева В.И. имеет (не имеет) положительное заключение МКК о прохождении планируемого маршрута.

Особые указания:

1. На бере восточнее, широк, за рекой.

2. Присутствует бивак

Срок сдачи отчёта о маршруте до «01» ноября 2024 г. в объёме на 6 человек.

Адреса и реквизиты для связи с поисково-спасательными службами района маршрута, для маршрутов вне территории России – адреса консульств:

ОТЧЕТ 5 к.с. (водный) р. Аварское Койсу – р. Андийское Койсу,
республика Дагестан

12. Контрольные пункты и сроки

О прохождении маршрута группа должна сообщить:

1. Евстигнеева Е.Ю. по телефону: +7(903) 107-18-40

2. _____ по телефону: _____

3. _____ по адресу: _____

из г. Москвы до « 21 » сентября 2024 г.

из г. Махачкала до « 22 » сентября 2024 г.

Средства связи с группой на маршруте:
+7-926-48-05-243.

Время и график сеансов связи: не применимо.

Номер телефона координатора группы: +7-977-355-73-93 (Светлана)

Электронная почта координатора группы:

Председатель МКК [Подпись]

Члены МКК [Подпись] Бычков М.А.

[Подпись] Морфимова
[Подпись] Меликханова

Сертификаты на знание антидопинговых правил и страховые полисы
предъявлены, меддопуск имеется. Группа допущена к участию в



Судья по виду [Подпись]

штамп МКК 150-00-455540000
«05» К 2024 г.

13. Регистрация в территориальном органе МЧС
(приказ МЧС № 42 от 30.01.2019 г.)

Регистрационный номер: 34 66 93 24

Дополнительные отметки:

Демуров 8-928-09-61-772
УЧКС Республики Дагестан
7-872-262-3242

Штамп ПСС (ПСО)
(при наличии)

14. Решение МКК о зачёте прохождения маршрута

Маршрут оценён 17500 категорией сложности.

Справки выданы в количестве 10 (десять) штук.

Штамп МКК

«24»



Председатель МКК [Подпись]

РАЗДЕЛ 13. ТЕЛЕФОНЫ ЭКСТРЕННЫХ СЛУЖБ

Главного управления МЧС России по Республике Дагестан:

Регистрационный номер:

34669324 ГУ МЧС России по Республике Дагестан

Связь с дежурной службой

номер для связи 8-928-04-61-772 Дежурный по Республике Дагестан
дежурный по ЦУКС по Республике Дагестан +7-872-267-32-42



ПРИЛОЖЕНИЕ А

Состав ремонтного набора

Наборы:	Составляющие:
Ремонтный набор	1. Армированный скотч (ширина 60мм, длина 50м) – 1шт
	2. Клей для полиуретана —УранI тубик 50мл – 3шт
	3. Клей Универсальный —МоментI тубик 30мл – 2шт
	4. Изолента – 2шт
	5. Ножницы – 1шт
	6. Проволока медная 1,5мм – 3м
	7. Проволока стальная 0,8мм – 3м
	8. Обезжириватель универсальный – 0,5л
	9. Стропа черная синтетика 35мм – 4м
	10. Стропа черная синтетика 15мм – 2м
	11. Наждачная бумага —нулевкаI 100x100мм – 1шт
	12. Нитки черные для одежды – 1 шпуля
	15.Игла с большим ушком для ткани -2 шт/и для шкур-2 шт
	16.Небольшие пассатижи с кусачками или мультитулл
Личный ремонтный набор на судно	Нитки капроновые черные 0,8мм – 1шпуля
	Тряпка х/б – 0,1м ²
	Кисточка для клея – 1шт
	Игла для прошивки шкур – 2шт
	Игра для прошивки одежды – 2шт
	Пилка по металлу – 1шт
	Мульти нож (кусачки, пассатижи, отвертки шлиц 3,4,5 мм, крест, шило + набор бит) – 1шт

ПРИЛОЖЕНИЕ Б

Список личного снаряжения

личное снаряжение
неопреновые ботинки/неопреновые носки с тапочками
каска
спасжилет
стропорез
сухой костюм/неопреновый костюм/ термобелье и тонкие синтетические штаны+тонкая куртка от дождя
бафф/бандана/шапочка под каску
перчатки
рюкзак
спальник
коврик
гермешок на 100-120л (или несколько поменьше)
КЛМН (кружка, ложка, миска, нож)
личная аптечка
сидушка/бэксайд/подпопник/пендаль
личная гигиена
полотенце
комплект одежды для сна
куртака/плащ от дождя
носки шерстяные
штормовка/анорак 1шт
свитер/флиса/толстовка 2шт
сменное белье (носки, трусы, майки) не менее 3шт
штаны 2шт
кросовки/трекинговые ботинки/резиновые сапоги
сандалии
шапка
пакеты для вещей 10шт
купальник/плавки
бандана/кепка/бафф
шорты
средство от клещей/комаров
фонарик+батарейки
настольные игры
гермоупаковка для личных вещей под документы
фотоаппарат/GoPro
крем от солнца и гигиеническая помада
Веревка 6-8 мм для вещей м 15 минимум

ПРИЛОЖЕНИЕ В

Координаты водных препятствий и места ночёвок

№ П/П	Название реки и препятствия	Категория сложности	Длина препятствия	Координаты начала препятствия
река Аварское Койсу				
1	Место стапеля	-	-	42.47142 46.84963
2	Место Базового лагеря 1 (БЛ1)	-	-	42.47142 46.84963
3	порог «Карадахский прорыв»	6А	700	42.47211 46.85890
4	Карадахская теснина	-	65	42.47249 46.86907
5	Удобное место заброски на воду	-	-	42.18633 46.33671
6	порог «Взрывной -1»	3	150	42.21556 46.35634
7	порог «Мага-Магари»	4А	230	42.25831 46.38600
8	Удобное место заброски на воду и выброски на берег	-	-	42.26143 46.38522
9	порог «Взрывной -2»	3	60	42.27552 46.40122
10	Арочный мост	-	-	42.28487 46.39871
11	Удобное место заброски на воду и выброски на берег	-	-	42.28520 46.39943
12	порог «Взрывной -3»	4В	50	42.28724 46.40335
13	начало шиверы «Албанский Каскад»	4В	1150	42.29919 46.41461
14	конец шиверы «Албанский Каскад»	4А	1150	42.30776 46.42025
15	порог «Магомед Расул» 1 ступень	4А	150	42.31460 46.42695
16	порог «Магомед Расул» 2 ступень	4А	320	42.31650 46.42764
17	Удобное место выброски на берег	-	-	42.42299 46.53201
18	порог «Советский»	5В	160	42.43358 46.54614
19	Удобное место заброски на воду и выброски на берег	-	-	42.46388 46.59671
20	Место Базового лагеря 2 (БЛ2)	-	-	42.48975 46.72932
21	начало шиверы «Журавли»	3	850	42.47956 46.83893
22	конец шиверы «Журавли»	3	850	42.47534 46.84722
Андийское Койсу				
23	Место Базового лагеря 3 (БЛ3)	-	-	42.48268 46.08496
24	Удобное место заброски на воду и выброски на берег	-	-	42.38907 45.90762
25	порог «Первый Взрывной»	5А	40	42.39068 45.90693
26	порог «Полтора»	4А	200	42.39172 45.90920
27	порог «Второй Взрыв-	5А	50	42.39332 45.91029

ОТЧЕТ 5 к.с. (водный) р. Аварское Койсу – р. Андийское Койсу,
республика Дагестан

	ной»			
28	порог «Третий Взрывной»	5А	30	42.39373 45.91305
29	Контрольное КПП	-	-	42.41234 45.95749
30	Удобное место заброски на воду и выброски на берег	-	-	42.43265 46.01605
31	порог «Хвараши»	3	200	42.43585 46.02287
32	Арочный мост через реку Соситли	-	-	42.44758 46.02803
33	начало порога «Сосиметрарский»	4В	200	42.44708 46.02828
34	конец порога «Сосиметрарский»	4В	200	42.44742 46.02930
35	Выходная шивера порога «Сосиметрарский»	4А	520	42.44748 46.02919
36	Удобное место заброски на воду и выброски на берег	-	-	42.44938 46.03414
37	Удобное место заброски на воду и выброски на берег	-	-	42.45256 46.04134
38	Точка не возврата, если идти порог «Орлиное гнездо»	-	-	42.45494 46.04164
39	порог «Орлиное Гнездо»	6А	300	42.45683 46.04509
40	Арочный мост через реку Гаквари	-	-	42.50320 46.10082
41	Удобное место заброски на воду и выброски на берег	-	-	42.50320 46.10082
42	порог «Тисский»	4А	50	42.50289 46.10192
43	выходная шивера порога «Тисский»	3	400	42.50461 46.10223
44	порог «Агвали»	3	50	42.53805 46.12522
45	порог «Предгимерсотлетский»	3	110	42.56651 46.13368
46	Удобное место заброски на воду и выброски на берег	-	-	42.56772 46.13519
47	порог «Гимерсотлерский»	5А	470	42.56934 46.13643
48	начало шиверы «Гэсовской»	4А	570	42.57468 46.14133
49	конец шиверы «Гэсовской»	4В	570	42.57967 46.14163
50	порог «Гигатли»	4В	70	42.58080 46.14358
51	выходная шивера порога «Гигатли»	3	450	42.58110 46.14418
52	Приемлемое место заброски на воду и выброски на берег	-	-	42.59030 46.14529
53	Удобное место заброски на воду и выброски на берег	-	-	42.60755 46.14828

ОТЧЕТ 5 к.с. (водный) р. Аварское Койсу – р. Андийское Койсу,
республика Дагестан

54	Шикарное место за- броски на воду и вы- броски на берег	-	-	42.64022 46.24059
55	Антистапель	-	-	42.64022 46.24059

ПРИЛОЖЕНИЕ Г

Номера телефонов трансфера

Самый шикарный водитель, с которым на данный момент я работал. Это Шариф!!!! Профессионал с большой буквы. Молодец во всем. Предугадывал любое желание и его улучшал. Телефон **8 -988-212-27-25**. Звонить нужно заранее, потому что такие профи на расхват.

ПРИЛОЖЕНИЕ Д

Пульс. Спорт

Пульс × РОСГОССТРАХ

Страховой полис № 02.130000М.133706-1-1 от 13.09.2024

Предмет договора

ООО СК «Пульс» (Страховщик) в соответствии со ст. 435, 436 ГК РФ и настоящим страховым полисом, (далее – Полис), являющимся офертой, предлагает Малыгин Дмитрий Сергеевич (Страхователь) заключить договор страхования (далее – Договор) на основании Правил страхования от несчастных случаев, утвержденных генеральным директором ООО СК «Пульс» (приказ № 43 от 13.04.2023) (далее – Правила), Страхователь уплачивает страховую премию после ознакомления с условиями, содержащимися в Договоре и Правилах, подтверждая тем самым свое согласие заключить этот Договор на предложенных Страховщиком условиях. Условия, содержащиеся в Правилах и не включенные в текст настоящего Полиса, обязательны для Страхователя (Выгодоприобретателя). В случае наличия противоречий между положениями настоящего Полиса и Правилами, применяются положения, изложенные в настоящем Полисе. Страховщик обязуется за определенную Договором плату (страховую премию) выплатить предусмотренное Договором страховое возмещение в пределах, определенных Договором страховых сумм Страхователю или лицу, в пользу которого заключен Договор (Выгодоприобретателю), если убытки наступили в результате предусмотренных Договором событий (страховых случаев)

Страховщик

ООО СК «Пульс»
Лицензия: СЛ № 1623 на осуществление добровольного личного страхования, за исключением добровольного страхования жизни, выдана Банком России без ограничения срока действия

Страхователь

ФИО Малыгин Дмитрий Сергеевич
Дата рождения 16.01.1986
Телефон +7 (921) 701-69-98
Email dimasmal@mail.ru

Выгодоприобретатель

Застрахованное лицо, а в случае его смерти – наследники Застрахованного лица

Территория страхования

Весь мир

Страховая премия (стоимость полиса)

Общая
465,30 Р

На одно застрахованное лицо
465,30 Р

Вносится единовременным платежом при заключении договора

Пульс. Спорт

Пульс × РОСГОССТРАХ

Страховой полис № 02.130000М.132728-1-1 от 11.09.2024

Предмет договора

ООО СК «Пульс» (Страховщик) в соответствии со ст. 435, 436 ГК РФ и настоящим страховым полисом, (далее – Полис), являющимся офертой, предлагает Мельник Оксана Алексеевна (Страхователь) заключить договор страхования (далее – Договор) на основании Правил страхования от несчастных случаев, утвержденных генеральным директором ООО СК «Пульс» (приказ № 43 от 13.04.2023) (далее – Правила), Страхователь уплачивает страховую премию после ознакомления с условиями, содержащимися в Договоре и Правилах, подтверждая тем самым свое согласие заключить этот Договор на предложенных Страховщиком условиях. Условия, содержащиеся в Правилах и не включенные в текст настоящего Полиса, обязательны для Страхователя (Выгодоприобретателя). В случае наличия противоречий между положениями настоящего Полиса и Правилами, применяются положения, изложенные в настоящем Полисе. Страховщик обязуется за определенную Договором плату (страховую премию) выплатить предусмотренное Договором страховое возмещение в пределах, определенных Договором страховых сумм Страхователю или лицу, в пользу которого заключен Договор (Выгодоприобретателю), если убытки наступили в результате предусмотренных Договором событий (страховых случаев)

Страховщик

ООО СК «Пульс»
Лицензия: СЛ № 1623 на осуществление добровольного личного страхования, за исключением добровольного страхования жизни, выдана Банком России без ограничения срока действия

Страхователь

ФИО Мельник Оксана Алексеевна
Дата рождения 14.09.1981
Телефон +7 (916) 718-76-83
Email ekotek9@mail.ru

Выгодоприобретатель

Застрахованное лицо, а в случае его смерти – наследники Застрахованного лица

Территория страхования

Весь мир

Страховая премия (стоимость полиса)

Общая
759,00 Р

На одно застрахованное лицо
759,00 Р

Вносится единовременным платежом при заключении договора

Пульс. Спорт

Пульс × РОСГОССТРАХ

Страховой полис № 02.130000М.132578-1-1 от 11.09.2024

Предмет договора

ООО СК «Пульс» (Страховщик) в соответствии со ст. 435, 436 ГК РФ и настоящим страховым полисом, (далее – Полис), являющимся офертой, предлагает Гордый Дмитрий Викторович (Страхователь) заключить договор страхования (далее – Договор) на основании Правил страхования от несчастных случаев, утвержденных генеральным директором ООО СК «Пульс» (приказ № 43 от 13.04.2023) (далее – Правила), Страхователь уплачивает страховую премию после ознакомления с условиями, содержащимися в Договоре и Правилах, подтверждая тем самым свое согласие заключить этот Договор на предложенных Страховщиком условиях. Условия, содержащиеся в Правилах и не включенные в текст настоящего Полиса, обязательны для Страхователя (Выгодоприобретателя). В случае наличия противоречий между положениями настоящего Полиса и Правилами, применяются положения, изложенные в настоящем Полисе. Страховщик обязуется за определенную Договором плату (страховую премию) выплатить предусмотренное Договором страховое возмещение в пределах, определенных Договором страховых сумм Страхователю или лицу, в пользу которого заключен Договор (Выгодоприобретателю), если убытки наступили в результате предусмотренных Договором событий (страховых случаев)

Страховщик

ООО СК «Пульс»
Лицензия: СЛ № 1623 на осуществление добровольного личного страхования, за исключением добровольного страхования жизни, выдана Банком России без ограничения срока действия

Страхователь

ФИО Гордый Дмитрий Викторович
Дата рождения 29.05.1955
Телефон +7 (985) 415-32-37
Email gordy-darina@mail.ru

Выгодоприобретатель

Застрахованное лицо, а в случае его смерти – наследники Застрахованного лица

Территория страхования

Весь мир

Страховая премия (стоимость полиса)

Общая
208,99 ₺

На одно застрахованное лицо
208,99 ₺

Вносится единовременным платежом при заключении договора

Пульс. Спорт

Пульс × РОСГОССТРАХ

Страховой полис № 02.130000М.136086-1-1 от 17.09.2024

Предмет договора

ООО СК «Пульс» (Страховщик) в соответствии со ст. 435, 436 ГК РФ и настоящим страховым полисом, (далее – Полис), являющимся офертой, предлагает Евтюхов Никита Сергеевич (Страхователь) заключить договор страхования (далее – Договор) на основании Правил страхования от несчастных случаев, утвержденных генеральным директором ООО СК «Пульс» (приказ № 43 от 13.04.2023) (далее – Правила), Страхователь уплачивает страховую премию после ознакомления с условиями, содержащимися в Договоре и Правилах, подтверждая тем самым свое согласие заключить этот Договор на предложенных Страховщиком условиях. Условия, содержащиеся в Правилах и не включенные в текст настоящего Полиса, обязательны для Страхователя (Выгодоприобретателя). В случае наличия противоречий между положениями настоящего Полиса и Правилами, применяются положения, изложенные в настоящем Полисе. Страховщик обязуется за определенную Договором плату (страховую премию) выплатить предусмотренное Договором страховое возмещение в пределах, определенных Договором страховых сумм Страхователю или лицу, в пользу которого заключен Договор (Выгодоприобретателю), если убытки наступили в результате предусмотренных Договором событий (страховых случаев)

Страховщик

ООО СК «Пульс»
Лицензия: СЛ № 1623 на осуществление добровольного личного страхования, за исключением добровольного страхования жизни, выдана Банком России без ограничения срока действия

Страхователь

ФИО Евтюхов Никита Сергеевич
Дата рождения 09.08.1989
Телефон +7 (920) 285-15-78
Email nik1500_89@mail.ru

Выгодоприобретатель

Застрахованное лицо, а в случае его смерти – наследники Застрахованного лица

Территория страхования

Весь мир

Страховая премия

(стоимость полиса)

Общая
448,00 Р

На одно застрахованное лицо
448,00 Р

Вносится единовременным платежом при заключении договора

СТРАХОВОЙ ПОЛИС «СПОРТИВНАЯ ЗАЩИТА» Серия 010WS № 3370832181 от 12.09.2024	
По настоящему Страховому полису «СПОРТИВНАЯ ЗАЩИТА» (далее – Полис) Страховщик (ООО СК «Сбербанк страхование») обязуется за обусловленную Полисом плату (страховую премию) при наступлении страхового случая произвести страховую выплату Страхователю или иному лицу, в пользу которого заключен Полис (Выгодоприобретателю), в пределах страховой суммы, определенной в настоящем Полисе. Полис заключается на основании Правил добровольного страхования от несчастных случаев и болезней №12.3 в редакции, действующей на дату заключения настоящего Полиса (далее – Правила страхования). С Правилами страхования можно ознакомиться по ссылке: https://sberbankins.ru/pravila-12-3-360 . Условия, содержащиеся в Правилах страхования и не включенные в текст настоящего Полиса, обязательны для Страхователя (Выгодоприобретателя). В случае наличия противоречий между положениями настоящего Полиса и Правилами страхования применяются положения, изложенные в настоящем Полисе.	
1. СТРАХОВЩИК. ООО СК «Сбербанк страхование», 121170, г. Москва, ул. Поклонная, дом 3, корп. 1, 1 этаж, пом. 3, тел. 900 - для звонков с мобильного телефона, +7 (495) 500-55-50 - для звонков из любой точки мира, лицензия Банка России на осуществление страхования СЛ № 4331 выдана 12.10.2020 (вид деятельности - добровольное личное страхование, за исключением добровольного страхования жизни) Банком России без ограничения срока действия. Информация о Страховщике, контактах и режиме работы структурных подразделений Страховщика размещена на сайте: sberbankins.ru . Банковские реквизиты: р/с № 40701810800020089102 в ПАО Сбербанк, ИНН 7706810747, КПП 773001001, юс № 30101810400000000225 в ГУ Банка России по ЦФО, БИК 044525225	
2. СТРАХОВАТЕЛЬ.	
ФИО:	Полов Сергей Олегович
Дата рождения:	15.02.1991
Сведения о документе, удостоверяющем личность:	

5. ОБЩИЕ УСЛОВИЯ СТРАХОВАНИЯ.		
СТРАХОВЫЕ РИСКИ	СТРАХОВАЯ СУММА (руб.) на каждое Застрахованное лицо	СТРАХОВАЯ ПРЕМИЯ (руб.) за каждое Застрахованное лицо
«Смерть в результате НС» в соответствии с п. 4.1.1 Правил страхования	50 000,00	487,50
«Инвалидность в результате НС» - установление Застрахованному лицу I, II, III группы инвалидности или категории «ребенок-инвалид» в соответствии с п.4.1.5 Правил страхования		
«Телесные повреждения (травма)» в соответствии с п.4.1.11 Правил страхования		
Страховая сумма устанавливается общей (единой) по всем вышеуказанным страховым рискам.		
ОБЩАЯ СТРАХОВАЯ ПРЕМИЯ (руб.) определяется как сумма страховых премий, установленных за каждое Застрахованное лицо по Полису	487,50	
5.1. Не являются страховыми случаями события, непосредственной причиной которых являются:		
5.1.1. умышленные действия, направленные на наступление страхового случая, совершенные Страхователем, Выгодоприобретателем, Застрахованным лицом или иным лицом, прямо или косвенно заинтересованным в получении страховой выплаты по настоящему Полису. При этом страховая выплата не производится тому(тем) Выгодоприобретателю(-лям) или наследникам, чье умышленное действие повлекло наступление страхового события;		
5.1.2. участие Застрахованного лица в столкновениях (иных приравняемых к ним событиях), нарушениях общественного порядка, в подготовке и/или совершении террористического акта, совершение Застрахованным лицом уголовного преступления;		
5.1.3. нахождение Застрахованного лица в момент наступления нечастного случая в состоянии алкогольного, наркотического или токсикологического опьянения или под воздействием психотропных веществ, или управление Застрахованным лицом транспортным средством соответствующей категории без права на управление либо, когда Застрахованное лицо передало управление лицу, не имевшему права на управление транспортным средством соответствующей категории, либо находившемуся в состоянии алкогольного, наркотического или токсического опьянения. Данное исключение не применяется в случае, когда событие наступило в результате дорожно-транспортного происшествия (далее – ДТП) и во время ДТП, при котором Застрахованное лицо было пассажиром общественного транспорта или такси;		
5.1.4. непосредственное участие Застрахованного лица в военных маневрах, учениях, испытаниях военной техники или иных подобных операциях в качестве военнослужащего либо гражданского служащего;		
5.1.5. алкогольное отравление, либо токсическое или наркотическое отравление, и/или опьянение в результате потребления наркотических, сильнодействующих, и психотропных веществ без предписания врача соответствующей квалификации, или употребление с нарушением установленной дозировки, за исключением отравления пищевыми продуктами;		
5.1.6. прямые или косвенные последствия психических расстройств и расстройств поведения, эпилептических припадков, конвульсий;		
5.1.7. прямое следствие травм или иных повреждений организма, имевшихся у Застрахованного лица до даты заключения настоящего Полиса;		
5.1.8. беременность, роды и/или их осложнения;		
5.1.9. проведение косметической, косметологической или пластической хирургической операции, если они не являются необходимостью по медицинским показаниям;		
5.1.10. занятие Застрахованным лицом любым видом спорта, не оговоренном в п.б.3 настоящего Полиса, на профессиональном уровне, включая соревнования, тренировки и сборы, а также занятия следующими видами спорта/увлечениями (вне зависимости от уровня): автоспорт и мотоспорт (включая любые соревнования на скорость), воздушные виды спорта (включая прыжки с парашютом), управление Застрахованным лицом летательным аппаратом,		

СТРАХОВОЙ ПОЛИС «СПОРТИВНАЯ ЗАЩИТА»		Серия 010WS № 3370832396 от 12.09.2024					
<p>По настоящему Страховому полису «СПОРТИВНАЯ ЗАЩИТА» (далее – Полис) Страховщик (ООО СК «Сбербанк страхование») обязуется за обусловленную Полисом плату (страховую премию) при наступлении страхового случая произвести страховую выплату Страхователю или иному лицу, в пользу которого заключен Полис (Выгодоприобретателю), в пределах страховой суммы, определенной в настоящем Полисе. Полис заключается на основании Правил добровольного страхования от несчастных случаев и болезней №12.3 в редакции, действующей на дату заключения настоящего Полиса (далее – Правила страхования). С Правилами страхования можно ознакомиться по ссылке: https://sberbankins.ru/pravila-12-3-360. Условия, содержащиеся в Правилах страхования и не включенные в текст настоящего Полиса, обязательны для Страхователя (Выгодоприобретателя). В случае наличия противоречий между положениями настоящего Полиса и Правилами страхования применяются положения, изложенные в настоящем Полисе.</p>							
<p>1. СТРАХОВЩИК. ООО СК «Сбербанк страхование», 121170, г. Москва, ул. Поклонная, дом 3, корп. 1, 1 этаж, пом. 3, тел. 900 - для звонков с мобильного телефона, +7 (495) 500-55-50 - для звонков из любой точки мира, лицензия Банка России на осуществление страхования СЛ № 4331 выдана 12.10.2020 (вид деятельности - добровольное личное страхование, за исключением добровольного страхования жизни) Банком России без ограничения срока действия. Информация о Страховщике, контактах и режиме работы структурных подразделений Страховщика размещена на сайте: sberbankins.ru. Банковские реквизиты: р/с № 40701810800020089102 в ПАО Сбербанк, ИНН 7706810747, КПП 773001001, к/с № 30101810400000000225 в ГУ Банка России по ЦФО, БИК 044525225</p>							
<p>2. СТРАХОВАТЕЛЬ.</p> <table border="1"> <tr> <td>ФИО:</td> <td>Попова Наталья Александровна</td> <td>Дата рождения:</td> <td>16.06.1990</td> </tr> </table> <p>Сведения о документе, удостоверяющем личность:</p>				ФИО:	Попова Наталья Александровна	Дата рождения:	16.06.1990
ФИО:	Попова Наталья Александровна	Дата рождения:	16.06.1990				

5. ОБЩИЕ УСЛОВИЯ СТРАХОВАНИЯ.		
СТРАХОВЫЕ РИСКИ	СТРАХОВАЯ СУММА (руб.) на каждое Застрахованное лицо	СТРАХОВАЯ ПРЕМИЯ (руб.) за каждое Застрахованное лицо
«Смерть в результате НС» в соответствии п. 4.1.1 Правил страхования	50 000.00	325.00
«Инаinvalidность в результате НС» - установление Застрахованному лицу I, II, III группы инвалидности или категории «ребенок-инвалид» в соответствии с п.4.1.5 Правил страхования		
«Телесные повреждения (травма)» в соответствии п.4.1.11 Правил страхования		
Страховая сумма устанавливается общей (единой) по всем вышеуказанным страховым рискам.		
ОБЩАЯ СТРАХОВАЯ ПРЕМИЯ (руб.) определяется как сумма страховых премий, установленных за каждое Застрахованное лицо по Полису	325.00	
<p>5.1. Не являются страховыми случаями события, непосредственной причиной которых являются:</p> <p>5.1.1. умышленные действия, направленные на наступление страхового случая, совершенные Страхователем, Выгодоприобретателем, Застрахованным лицом или иным лицом, прямо или косвенно заинтересованным в получении страховой выплаты по настоящему Полису. При этом страховая выплата не производится тому(тем) Выгодоприобретателю(-лям) или наследникам, чье умышленное действие повлекло наступление страхового события;</p> <p>5.1.2. участие Застрахованного лица в столкновениях (иных приравняваемых к ним событиях), нарушениях общественного порядка, в подготовке и/или совершении террористического акта, совершение Застрахованным лицом уголовного преступления;</p> <p>5.1.3. нахождение Застрахованного лица в момент наступления несчастного случая в состоянии алкогольного, наркотического или токсикологического опьянения или под воздействием психотропных веществ, или управление Застрахованным лицом транспортным средством соответствующей категории без права на управление либо, когда Застрахованное лицо передало управление лицу, не имевшему права на управление транспортным средством соответствующей категории, либо находившемуся в состоянии алкогольного, наркотического или токсического опьянения. Данное исключение не применяется в случае, когда событие наступило в результате дорожно-транспортного происшествия (далее – ДТП) и во время ДТП, при котором Застрахованное лицо было пассажиром общественного транспорта или такси;</p> <p>5.1.4. непосредственное участие Застрахованного лица в военных маневрах, учениях, испытаниях военной техники или иных подобных операциях в качестве военнослужащего либо гражданского служащего;</p> <p>5.1.5. алкогольное отравление, либо токсическое или наркотическое отравление, и/или опьянение в результате потребления наркотических, сильнодействующих, и психотропных веществ без предписания врача соответствующей квалификации, или употребление с нарушением установленной дозировки, за исключением отравления пищевыми продуктами;</p> <p>5.1.6. прямые или косвенные последствия психических расстройств и расстройств поведения, эпилептических припадков, конвульсий;</p> <p>5.1.7. прямое следствие травм или иных повреждений организма, имевшихся у Застрахованного лица до даты заключения настоящего Полиса;</p> <p>5.1.8. беременность, роды и/или их осложнения;</p> <p>5.1.9. проведение косметической, косметологической или пластической хирургической операции, если они не являются необходимостью по медицинским показаниям;</p> <p>5.1.10. занятие Застрахованным лицом любым видом спорта, не оговоренном в п.6.3 настоящего Полиса, на профессиональном уровне, включая соревнования, тренировки и сборы, а также занятия следующими видами спорта/увлечениями (вне зависимости от уровня): автоспорт и мотоспорт (включая любые соревнования на скорость), воздушные виды спорта (включая прыжки с парашютом), управление Застрахованным лицом летательным аппаратом,</p>		

Номера телефонов для получения консультаций по страховым продуктам: 900 – для звонков с мобильного телефона.

СТРАХОВОЙ ПОЛИС



Настоящий Полис удостоверяет факт заключения Договора страхования, Сторонами которого являются Страхователь — Хаустов Андрей Сергеевич и Страховщик — АО «Т-Страхование».
Настоящий Полис удостоверяет факт заключения Договора страхования на условиях «Правил комбинированного страхования от несчастных случаев, болезней и финансовых рисков, связанных с потерей работы» в редакции, действующей на Дату оформления Договора (далее — Правила НС).

Страховой полис №: 1435367994. Дата оформления 16.09.2024.

1. Страхователь

ФИО	Хаустов Андрей Сергеевич
Дата рождения	11.09.1979
Документ, удостоверяющий личность	Паспорт гражданина РФ 4505 501650, выдан ОВД ОРЕХОВО БОРИСОВО ЮЖНОЕ Г. МОСКВЫ, 05.03.2003, ИНН 772456465909
Адрес регистрации	115597 Москва г, Гурьевский проезд, д.23, корп. 1, кв.215
Адрес фактического проживания	115597 Москва г, Гурьевский проезд, д.23, корп. 1, кв.215
Контактная информация	+7(985)360-10-96; a_haustov@tst.ru

2. Застрахованные:

Хаустов Андрей Сергеевич дата рождения 11.09.1979.

3. Выгодоприобретатель:

Застрахованный, в отношении которого реализовался страховой риск, в случае смерти Застрахованного – его наследники.

4. Территория страхования: РФ.

5. Страхование от несчастного случая:

Страховые риски	Страховая сумма, руб.	Лимит ответственности на Застрахованного, руб.
Смерть в результате НС	500 000	500 000
Инвалидность I группы в результате НС		
Инвалидность II группы в результате НС		

6. Иные условия страхования:

- При наступлении страхового случая по риску «Смерть» страховая выплата производится в размере 100% лимита ответственности, установленного для Застрахованного, в отношении которого реализовался страховой риск по данному страховому случаю.
- При наступлении страхового случая по риску «Инвалидность I группы в результате НС» страховая выплата производится в размере 100% лимита ответственности, установленного для Застрахованного, в отношении которого реализовался страховой риск по данному страховому случаю.
- При наступлении страхового случая по риску «Инвалидность II группы в результате НС» страховая выплата производится в размере 70% лимита ответственности, установленного для Застрахованного, в отношении которого реализовался страховой риск по данному страховому случаю.
- Лимит ответственности, установленный для Застрахованного, в отношении которого реализовался страховой риск, уменьшается на сумму произведенной страховой выплаты.
После осуществления страховой выплаты в размере лимита ответственности по застрахованному риску Договор страхования прекращает свое действие для Застрахованного, в отношении которого реализовался данный страховой риск.

7. Срок страхования: с 00:00 23.09.2024 по 23:59 22.10.2024

- Договор страхования вступает в силу с даты, указанной в настоящем Договоре как дата начала срока страхования, при условии уплаты Страхователем страховой премии на расчетный счет Страховщика.
- Настоящий Договор автоматически продлевается на каждый последующий месяц на тех же условиях с даты, следующей за датой окончания срока страхования в случае отсутствия уведомления одной из сторон о прекращении действия настоящего Договора за 7 (семь) календарных дней до окончания срока страхования и при условии оплаты Страхователем страховой премии за увеличение срока страхования на следующий страховой период. Для оплаты страховой премии за увеличение срока страхования на следующий страховой период Страхователю предоставляется льготный период 20 (двадцать) календарных дней с даты окончания срока страхования. Страховое покрытие распространяется на события, произошедшие в течение льготного периода, при условии уплаты Страхователем страховой премии за увеличение срока страхования в течение льготного периода. В случае неуплаты Страхователем страховой премии за увеличение срока страхования до окончания льготного периода, Договор страхования считается незаключенным на новый срок.
- Если по Договору заявлен убыток, то автоматическое продление Договора не производится. При принятии решения о продлении Договора, Страховщик определяет условия страхования и размер страховой премии на новый срок с учетом имеющихся данных о страховых событиях.

8. Порядок и сроки оплаты страховой премии (страховых взносов):

Единовременно, подлежит оплате до начала срока страхования.

Пульс. Спорт

Пульс × РОСГОССТРАХ

Страховой полис № 02.130000M.132954-1-1 от 12.09.2024

Предмет договора

ООО СК «Пульс» (Страховщик) в соответствии со ст. 435, 436 ГК РФ и настоящим страховым полисом, (далее – Полис), являющимся офертой, предлагает Юдин Виктор Игоревич (Страхователь) заключить договор страхования (далее – Договор) на основании Правил страхования от несчастных случаев, утвержденных генеральным директором ООО СК «Пульс» (приказ № 43 от 13.04.2023) (далее – Правила), Страхователь уплачивает страховую премию после ознакомления с условиями, содержащимися в Договоре и Правилах, подтверждая тем самым свое согласие заключить этот Договор на предложенных Страховщиком условиях. Условия, содержащиеся в Правилах и не включенные в текст настоящего Полиса, обязательны для Страхователя (Выгодоприобретателя). В случае наличия противоречий между положениями настоящего Полиса и Правилами, применяются положения, изложенные в настоящем Полисе. Страховщик обязуется за определенную Договором плату (страховую премию) выплатить предусмотренное Договором страховое возмещение в пределах, определенных Договором страховых сумм Страхователю или лицу, в пользу которого заключен Договор (Выгодоприобретателю), если убытки наступили в результате предусмотренных Договором событий (страховых случаев)

Страховщик

ООО СК «Пульс»
Лицензия: СЛ № 1623 на осуществление добровольного личного страхования, за исключением добровольного страхования жизни, выдана Банком России без ограничения срока действия

Страхователь

ФИО Юдин Виктор Игоревич
Дата рождения 04.10.1959
Телефон +7 (929) 571-72-61
Email jin1141@ya.ru

Выгодоприобретатель

Застрахованное лицо, а в случае его смерти – наследники Застрахованного лица

Территория страхования

Весь мир

Страховая премия (стоимость полиса)

Общая
684,00 Р

На одно застрахованное лицо
684,00 Р

Вносится единовременным платежом при заключении договора

ОТЧЕТ 5 к.с. (водный) р. Аварское Койсу – р. Андийское Койсу,
республика Дагестан

ИНГОССТРАХ
«ВСЁ ВОЗМОЖНО»

ИНН 7705042178, р/с 40701810200010000027 в АО Ингосстрах Банк, БИК 044525148, к/с 30101810845250000148
115035, г. Москва, ул. Петовская, 12, стр. 2, e-mail: info@ingos.ru,
Крупный Контакт-центр: +7 (495) 956-55-55 (Москва), 8-800-100-77-55 (другие города России)

ПОЛИС № VI369265498

ПО СТРАХОВАНИЮ ОТ НЕСЧАСТНЫХ СЛУЧАЕВ			
<p>Настоящий полис подтверждает факт заключения договора страхования от несчастных случаев (далее – Договор). Заключен на страховании, создано и оформлено Страховодом через его официальный сайт www.ingos.ru, подписано простой электронной подписью Страхователя в соответствии с п. 2 ст. 6.1. Закона РФ «Об организации страхового дела в Российской Федерации» № 4015-1 от 27.11.1992. Изменения, изменения условий и прекращения Договора осуществляются согласно «Общим правилам страхования от несчастных случаев и болезней» СПАО «Ингосстрах» от 24.05.2023 г., известными также как Правила страхования. Указанные Правила страхования являются неотъемлемой частью Договора. В соответствии с пунктом 1 статьи 6 Федерального закона № 63-ФЗ от 06.04.2011 «Об электронной подписи», также п. 1 ст. 6.1. Закона РФ «Об организации страхового дела в Российской Федерации» № 4015-1 от 27.11.1992 вступивший в силу, составленный в виде электронного документа, подписан усиленной квалифицированной электронной подписью Страхователя и приравнен Сторонами электронному документу, равнозначным документу на бумажном носителе, подписанному собственноручной подписью полномочного представителя СПАО «Ингосстрах».</p>			
СТРАХОВЩИК	СПАО «Ингосстрах», 119997, Москва, ул. Петовская, д. 12, стр. 2, лицензия ЦБ РФ на осуществление страхования СП № 0928. Информация о страховании, контактах и режиме работы структурных подразделений страховщика размещены на сайте www.ingos.ru . Банковские реквизиты: р/с 40701810200010000027 в Банке «Сбербанк России» (АО), ИНН 7714056048, к/с 30101810845250000148, БИК 044525148		
СТРАХОВАТЕЛЬ	Юрьев Виктор Игоревич		
Адрес регистрации	* E-mail: viktor_penushki@mail.ru Телефон: 79264805243		
Право на получение страховой выплаты принадлежит Застрахованному лицу (в случае его смерти, наследникам Застрахованного лица).			
ОБЪЕКТ СТРАХОВАНИЯ	Объект страхования – имущественные интересы, связанные с причинением вреда жизни, здоровью Застрахованного лица в результате несчастного случая.		
ЗАСТРАХОВАННЫЕ РИСКИ, СТРАХОВЫЕ СУММЫ И СТРАХОВЫЕ ПРЕМИИ			
Застрахованное лицо	Дата рождения	Группа риска ¹	Страховая премия, руб.
1. Юрьев Виктор Игоревич	16.09.1987	С1	"смерть в результате ш/с" - 30000 руб. ; "инвалидность 1, 2 и 3 гр. от ш/с" - 30000 руб. ; "травма (таблица 2)" - 30000 руб.
			ИТОГО: 104,40
ТЕРРИТОРИЯ СТРАХОВАНИЯ	Весь мир. Договор действует 24 часа в сутки.		
СРОК ДЕЙСТВИЯ ДОГОВОРА	Срок действия договора с 21.09.2024 по 04.10.2024 включительно		
СТРАХОВАЯ ПРЕМИЯ	цифрами 104,40 руб. прописью сто четыре рубля 40 копеек		
Порядок оплаты страховой премии: единовременно в сумме 104,40 в срок до 18.09.2024			
Особые отметки: Застрахованное лицо 1 группа риска С1, в том числе Рафтинг, Спортивный туризм			
Доля страховой премии, предназначенная для исполнения обязательств страховщика по страховой выплате, согласно структуре тарифной ставки составляет 18% от общей суммы страховой премии по настоящему договору.			
СНОСКИ			
<p>¹ «Смерть» – событие, указанное в подп. «а» п. 4.3 Правил страхования; «Инвалидность» – событие, указанное в подп. «в» п. 4.3 Правил страхования; «Травма» – событие, указанное в подп. «д» п. 4.3 Правил страхования.</p> <p>² Группы риска определяются комбинацией ряда деятельности и спортивной активности застрахованного лица на основании таблицы «Группы риска смерти» и «Группы риска сред. длительности». Не является страховым случаем событие (несчастный случай), произошедшее в ходе осуществления деятельности или в ходе жизни спортсмена, включенными в более высокую группу риска, чем группа риска, указанная страхователем (застрахованным лицом). По степени риска группы ранжируются следующим образом (в порядке возрастания риска): группа «смерть» - А, Б, С; группа «сред. длительности» - 1, 2, 3, 4, 5. Деятельность, направленная на удовлетворение бытовых потребностей (например, самостоятельное строительство загородного дома), эксплуатация личного автомобиля, рыбалка, охоты (кроме профессиональных), не рассматриваются в рамках групп риска (покрываются страхованием вне зависимости от группы риска застрахованного лица). Не могут быть застрахованы лица, занятые в следующих профессиях: горнорабочие, личный состав конноспортивных горок- и лыжесносовых частей, работники шахт.</p>			
Группы риска «смерть» (определяется одна группа риска индивидуально для каждого застрахованного лица)			
A	Отсутствует какая-либо спортивная активность (не признаются страховыми случаями события, наступившие в результате занятия любыми видами спорта, включая указанные в группах риска B, C).		
B	Занятие аматорскими (любительскими) видами, бег, плавание, гимнастика, шейпинг, верховая езда, посещение спортивного зала, велоспорт, роликовые коньки, скейтбординг и т.п.), контактные (баскетбол, фигурное катание, боду, брейк, фехтование и т.п.), игровые виды спорта (футбол, хоккей, волей, теннис и т.п.) на любительском или аматорском уровне. Не признаются страховыми случаями события, наступившие в результате занятия видами спорта, указанными в группе риска C.		
C	Занятие видами спорта, указанными в группе риска B, на профессиональном уровне, профессиональные виды спорта (скейтбординг, горные лыжи, альпинизм, дайвинг, парашют, рафтинг, каяк-канюинг и т.п.) либо – занятия на профессиональном, любительском или аматорском уровне.		
Группы риска «сред. длительности» (определяется одна группа риска индивидуально для каждого застрахованного лица)			
1	Лица, являющиеся сотрудниками предприятий, учреждений, организаций, не включенные непосредственно в процесс промышленного производства и не переклассифицированные в группы риска 2-5 (включая: офисные работники, работники сферы обслуживания, профессиональные спортсмены), не занятые производством и не переклассифицированные лица.		
2	Лица, занятые в процессе производства в электротехнической, легкой, пищевой, электротехнической, электронной промышленности, приборостроении, лица, занятые в промышленности средств связи, лица, являющиеся сотрудниками общедоступных автоматов, работников здравоохранения, коммунального хозяйства, сферы бытового обслуживания населения, административной сферы связи, аэлотрафика, аэробиоэкономики, речного и автомобильного транспорта, сферы оказания и оказания коммунальных услуг.		
3	Лица, занятые в процессе производства в машиностроительной, металлургической, нефтяно-химической, легкой, химической, нефтегазовой и газовой промышленности, промышленности строительных материалов, авиационной и автомобильной промышленности, лица, занятые в охотском хозяйстве (кроме механизаторов сельского профиля), лица, являющиеся работниками железнодорожного транспорта, гражданской авиации; лица, обслуживающие водопольные работы на реках и озерах.		
4	Лица, являющиеся строителями, лицами, занятыми в металлургической, легкой и деревообрабатывающей промышленности, тяжелом машиностроении, производстве металлургических конструкций, судостроении, в открытой разработке полезных ископаемых; лица, являющиеся работниками морского транспорта, буровых предприятий и газовых скважин, обслуживающие водопольные работы на морях и озерах, занятые на производстве и транзите керамических изделий; лица, являющиеся геологами, сотрудниками служб безопасности, телекоммуникациями, конструкторами, водителями авиационных машин, работниками с нормированным, динамичным, отвлекающим воздействием и лабораторными условиями, занятые на аэрокосмических работах.		
5	Лица, являющиеся строителями, занятыми на земляных и водоснабжении работ, лица, участвующие в подготовке и проведении аграрных работ, жидкими, пожарными, летчиками-инструкторами, профессиональные охотники и рыбаки, механизаторы в охотском хозяйстве.		
ОСОБЫЕ УСЛОВИЯ			
<p>Страховое возмещение производится:</p> <ul style="list-style-type: none"> При наступлении страхового случая по риску «Смерть» страховое возмещение выплачивается в размере 100% страховой суммы по данному риску. При наступлении страхового случая по риску «Инвалидность» страховое возмещение рассчитывается в процентном отношении к страховой сумме по данному риску: I группа инвалидности – 100%, II группа инвалидности – 75%, III группа инвалидности – 50%. Выплата страховой возмещения при установлении различных степеней инвалидности лица, не достигшим 18 лет, производится в соответствии с п. 7.2 Правил страхования. При наступлении страхового случая по риску «Травма» страховая выплата рассчитывается в зависимости от тяжести травмы, исходя из страховой суммы по данному риску по «Таблице № 2 размерах страховых выплат в связи с несчастным случаем» (Вариант «Б» п. 7.3 Правил страхования). 			
<p>Страхователь настоящим полисом, страхователь заключает Договор страхования на указанных выше условиях и подтверждает, что все сведения, указанные в настоящем полисе и приложенном к нему, являются полными и достоверными. Настоящий полис, составленный в виде электронного документа, включен на условиях, изложенных в тексте Договора (полиса), а также Правил страхования, являющегося частью Договора и опубликованных на официальном сайте СПАО «Ингосстрах». Страхователь уведомляет страховую премию (страховой взнос) после ознакомления с условиями, содержащимися в настоящем Полисе и Правилах страхования, подтверждая, что до заключения Договора ему предоставлена информация о его условиях, в том числе путем вручения соответствующего ключевым информационным документом (КИД) по всем указанным в настоящем полисе рискам. Содержание КИД, все условия полиса и приложенных к нему Правил страхования Страхователь ознакомился и понимает, страхователь предоставляет соответствующий объем страховой информации для его самостоятельного выбора в рамках ограничения и условиями за</p>			

убытки наступили в результате предусмотренных договором события (страховых случаев).

ОБЪЕКТ СТРАХОВАНИЯ

Имущественные интересы застрахованных лиц, связанные с причинением вреда их здоровью, а также уходом из жизни в результате несчастного случая.

СТРАХОВЩИК

ООО СК «Пульс»

Лицензия: СЛ №1623 на осуществление добровольного личного страхования, за исключением добровольного страхования жизни, выдана Банком России без ограничения срока действия

СТРАХОВАТЕЛЬ

ФИО Иванов Евгений Викторович Дата рождения 22 марта 1986

Тел 8 915 058 6403 e-mail svankv@mail.ru

ЗАСТРАХОВАННОЕ ЛИЦО

ФИО

Дата рождения

Иванов Евгений Викторович

22 марта 1986

ОГРАНИЧЕНИЯ В ПРИЕМЕ НА СТРАХОВАНИЕ

Не принимаются на страхование на общих условиях и не являются Застрахованными следующие лица:

- состоящие на учете (наблюдении) в наркологических и/или психоневрологических диспансерах;
- имеющие психические заболевания и/или расстройства;
- являющиеся инвалидами I, II группы, имеющие категорию «ребенок-инвалид» или имеющие направление на медико-социальную экспертизу;
- страдающие расстройством нервной системы (в том числе паралич, эпилепсия), тяжелым нарушением опорно-двигательного аппарата;
- дрессировщики, артисты цирка, каскадеры, промышленные альпинисты;
- находящиеся под следствием или осужденные к лишению свободы, а также находящиеся под арестом и отбывающие наказание в местах лишения свободы.

ВЫГОДОПРИБРЕТАТЕЛЬ

Застрахованное лицо, а в случае его смерти – наследники Застрахованного лица

СТРАХОВАЯ СУММА

Страховые риски

Страховая сумма

«Смерть в результате несчастного случая», «Инвалидность в результате несчастного случая», «Телесные повреждения (травма)»

200 000 Р

«Затраты на лекарства и медицинские средства»

15 000 Р

«Госпитализация»

90 000 Р

Страховые суммы по настоящему Договору являются агрегатными, то есть уменьшаются на размер произведенной страховой выплаты. Если страховая сумма по страховому риску исчерпана полностью, обязательства страховщика по данному риску прекращаются.